



ROMÂNIA  
JUDEȚUL IALOMIȚA  
MUNICIPIUL SLOBOZIA

**Adresă:** Slobozia, Strada Episcopiei nr. 1, 920023, Județul Ialomița, CUI 4365352

**Telefon:** 0243/231.401, Fax: 0243/212.149

**Website:** <https://municipiulslobozia.ro>, **Email:** [office@municipiulslobozia.ro](mailto:office@municipiulslobozia.ro)

DIRECTIA TEHNICA SI DEZVOLTARE  
SERVICIUL INVESTITII  
SI MANAGEMENT PROIECTE  
Nr.119037/10.12.2024.

VIZAT,  
Direcția Juridică

**Raport de specialitate pentru obiectivul de investitii:**

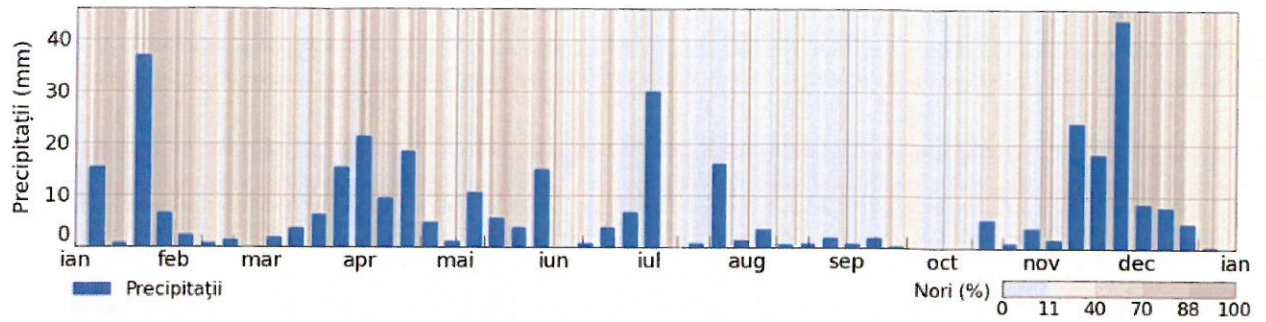
**“STATIE DE POMPARE APE PLUVIALE SI CONDUCTA DE  
REFULARE CU DESCARCARE IN CANAL DESECARE (CRIVAE)”-  
PARC INDUSTRIAL IMM SLOBOZIA.**

Avand in vedere:

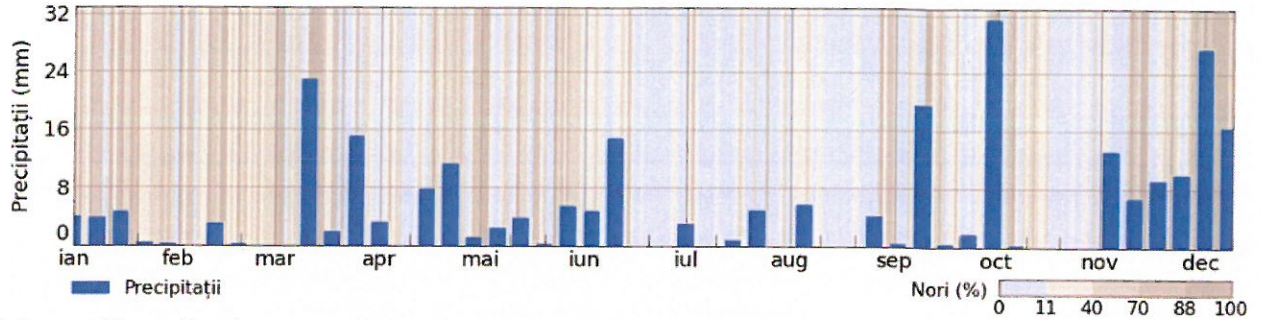
- Nota Conceptuala si Tema de Proiectare aprobata in HCL nr. 382/27.10.2022;
- Studiul de Fezabilitate si aprobarea indicatorilor Tehnico-Economici la stadiul de Studiu de Fezabilitate, in HCL nr.254/26.10.2023;  
Total deviz general : **3.906.283,45 lei cu TVA;**  
3.117.041,34 lei fara TVA;  
Din care C+M : **3.287.512,63 lei cu TVA;**  
2.619.362,47 lei fara TVA.
- Proiectul Tehnic si aprobarea noilor indicatori Tehnico-Economici la stadiul de Proiect Tehnic, in HCL nr.171/31.07.2024.  
Total deviz general : **6.370.313,53 lei cu TVA;**  
5.359.742,51 lei fara TVA;  
Din care C+M : **4.429.793,48 lei cu TVA;**  
3.722.515,53 lei fara TVA.
- Nivelul scazut al precipitatiilor cazute in Municipiul Slobozia, masurat la statia meteo Slobozia in anii 2023 si 2024 si media precipitatiilor estimate pe parcursul unui an.

Rezulta ca nu este necesara si oportuna implementarea acestui obiectiv in anul 2024.  
Avand in vedere ca obiectivul de investitii se afla in stadiul de evaluare a ofertelor propun oprirea procedurii de evaluare si scoaterea din Lista Obiectivelor de Investitii pe anul 2024 a cheltuielilor pentru executia lucrarilor.

# DATE CLIMATICE SI METEOROLOGICE ISTORICE PENTRU SLOBOZIA



## Meteo Blue-Arhiva Statie Meteo Slobozia- anul 2023



## Meteo Blue- Statie meteo Slobozia- anul 2024

### Cantitatea de precipitații

#### Slobozia

44.56°N, 27.36°E (24 m dNM).  
Model: ERA5T.

meteoblue

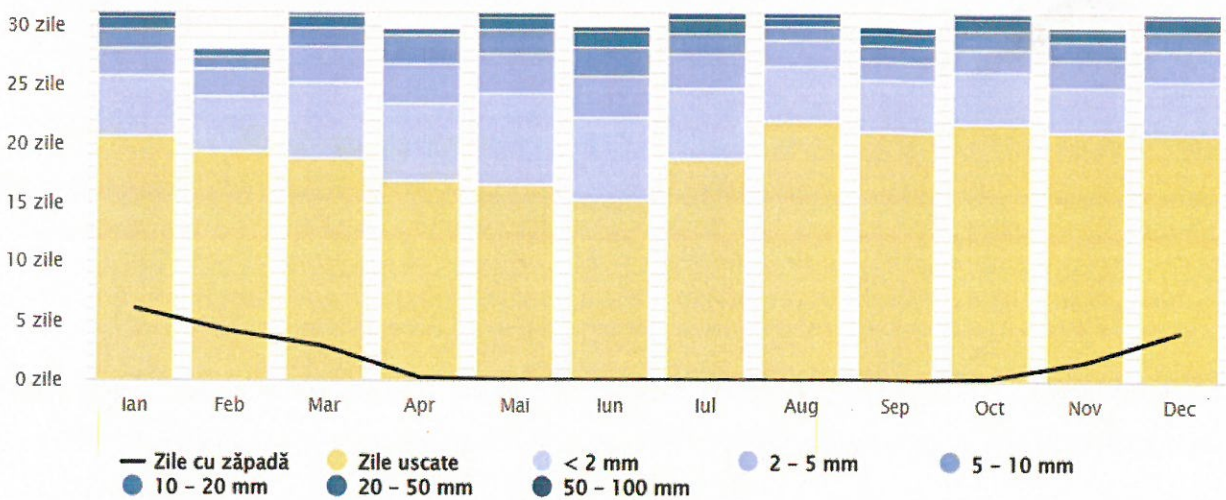


Diagrama precipitațiilor pentru Slobozia arată în câte zile pe lună este atinsă o anumită cantitate de precipitații.

DIRECTIA TEHNICA  
Vlad Cristian

Intocmit,  
Vartan Stefan