



PROIECT
DE
HOTĂRÂRE

Nr. 88623/28.09.2021

HOTĂRÂRE

privind transmiterea fără plată în proprietatea Parohiei „Sf. Ilie” a terenului în suprafață de 2.020 mp, situat în municipiul Slobozia, strada Plevnei, nr. 58A, județul Ialomița, înscris în Cartea funciară a UAT Slobozia nr. 38376 cu nr. cadastral 38376

Consiliul Local al Municipiului Slobozia, județul Ialomița, întrunit în ședința ordinară din 30 septembrie 2021,

Având în vedere:

- Referatul de aprobare al domnului Primar Soare Dragoș;
- Raportul de specialitate al Biroului Evidență Patrimoniu, înregistrat la Primăria municipiului Slobozia sub nr. 88329/2021;
- Adresa Parohiei „Sf. Ilie” nr. 18/21.07.2021 înregistrată la Primăria Slobozia cu nr. 72672/30.07.2021;
- Rapoartul de avizare ale Comisiei de Urbanism și Amenajarea Teritoriului din cadrul Consiliului Local al Municipiului Slobozia;
- Prevederile Legii nr. 239/2007 privind reglementarea regimului juridic al unor bunuri imobile aflate în folosința unităților de cult; ale art. 8 alin. (1), (2), art 27 alin (1) și art 49 alin. (1) din Legea nr. 489/2006 privind libertatea religioasă și regimul general al cultelor, republicată; ale HCL Slobozia nr. 81/26.05.2011 privind atribuirea în folosință gratuită a unui teren în suprafață de 2019,88 mp către Parohia „Sfântul Prooroc Ilie” Slobozia.
În temeiul prevederilor art. 129 alin. (2) lit. c), d), alin. (8) lit. a), respectiv ale art. 139 alin. (2) din Codul Administrativ,

HOTĂRĂȘTE:

Art. 1. – (1) Se aprobă transmiterea fără plată în proprietatea Parohiei „Sf. Ilie” a terenului în suprafață de 2.020 mp, situat în municipiul Slobozia, strada Plevnei, nr. 58A, județul Ialomița;

(2) Terenul prevăzut la alin. (1) face parte din domeniul privat al Municipiului Slobozia și este înscris în Cartea funciară a UAT Slobozia nr. 38376 cu nr. cadastral 38376.

(3) Terenul prevăzut la alin. (1) este identificat conform Anexei, parte integrantă a prezentei hotărâri.

Art. 2. – Terenul prezentat la art. 1 nu poate fi înstrăinat și nu i se poate schimba destinația timp de 30 de ani de la data dobândirii dreptului de proprietate, iar nerespectarea acestor dispoziții atrage nulitatea absolută a actului de transmitere a proprietății și repunerea în situația anterioară.

Art. 3. – Se împuternicește Primarul Municipiului Slobozia să semneze actul notarial de transmitere cu titlu gratuit a imobilului prevăzut la art. 1, în condițiile prevăzute în prezenta hotărâre.

Art. 4. – Cheltuielile privind perfectarea actului notarial de transmitere cu titlu gratuit a imobilului prevăzut la art. 1 vor fi suportate de către Parohia „Sf. Gheorghe” Slobozia .

Art. 5. – Începând cu data transmiterii dreptului de proprietate în condițiile prezentei hotărâri, HCL Slobozia nr. 81/26.05.2011 privind atribuirea în folosință gratuită a unui teren în suprafață de 2019,88 mp către Parohia „Sfântul Prooroc Ilie” Slobozia se abrogă.

Art. 6. – Prezenta hotărâre se va aduce la cunoștința publică prin afișare la sediul Primăriei Municipiului Slobozia și pe site-ul propriu www.municipiulslobozia.ro.

Art. 7. – În vederea aducerii la îndeplinire, prin grija Secretarului General al Municipiului Slobozia, prezenta hotărâre va fi comunicată Biroului Evidență Patrimoniu și Parohiei „Sf Ilie” Slobozia.

AVIZAT
SECRETAR GENERAL AL
MUNICIPIULUI SLOBOZIA
JURIST VALENTIN TUDORAN

Nr. crt.	Denumirea bunului	Elemente de identificare	Anul dobândirii	Valoare de inventar (lei)	Situafie juridică
1.	Teren aferent Parohiei „Sf. Ilie”	Amplasament: Str. Plevnei, nr. 58A Vecinătăfi: N – strada Viitor; S–teren proprietate privată a municipiului Slobozia și nr. Cad. 33630; E – strada Redutei; V – strada Plevnei. Suprafată = 2.020 mp	1986	383.777,20	O.U.G. 57/2019 C.F. 38376



Nr. 88618/28.09.2021

REFERAT DE APROBARE

al proiectului de hotărâre privind transmiterea fără plată în proprietatea Parohiei „Sf. Ilie” a terenului în suprafață de 2.020 mp, situat în municipiul Slobozia, strada Plevnei, nr. 58A, județul Ialomița, înscris în Cartea funciară a UAT Slobozia nr. 38376 cu nr. cadastral 38376

Propunem spre analiză și aprobare prezentul proiect de hotărâre, având la bază Raportul de specialitate al Biroului Evidență Patrimoniu, înregistrat la Primăria Slobozia cu nr. 88329/2021.

Prin adresele nr. 72668, 72669, 72671 și 72672 din data de 30.07.2021, Parohiile „Sf. Dumitru”, „Sf. Gheorghe”, „Cuza Vodă” și „Sf. Ilie” din Slobozia au solicitat transmiterea dreptului de proprietate asupra terenurilor aferente lăcașelor de cult, terenuri ce în momentul de față se află în posesia parohiilor, prin constituirea în favoarea acestora a unor drepturi de folosință gratuită.

Terenurile solicitate, fac parte din domeniul public, fiind inventariate și evidențiate în Anexa la HCL nr. 103/2011 privind inventarul domeniului public al Municipiului Slobozia, la pozițiile nr. 46, 47, 48 și 49.

Având în vedere prevederile Legii nr. 239/2007 privind reglementarea regimului juridic al unor bunuri imobile aflate în folosința unităților de cult, *imobilele aflate în proprietatea statului ori a unităților administrativ-teritoriale, atribuite în folosință gratuită cultelor religioase după 1 ianuarie 1990, pot fi transmise fără plată în proprietatea unităților de cult deținătoare[...]*.

De asemenea, aceeași Lege, statuează prin art. 3 alin. (2) că, *„În situația în care în momentul atribuirii imobilul se afla în domeniul public, prin hotărâre se va aproba și trecerea acestuia în domeniul privat al statului sau al unității administrativ-teritoriale, potrivit legii”*.

Prin urmare, având în vedere cele două condiții reglementate în cuprinsul Legii nr. 239/2007, ținând cont și de prevederile art. 136 alin. (4) din Constituția României, art. 861 din Codul Civil, precum și de dispozițiile art. 286 alin. (1) și (4), art. 287 lit.b), art. 355, art. 361 din Codul administrativ, propunem spre dezbatere și aprobare următoarele acte administrative, ce țin în mod exclusiv de competența Consiliului local:

1. Trecerea din domeniul public în domeniul privat al Municipiului Slobozia a terenurilor transmise în folosință gratuită a celor patru parohii, așa cum sunt evidențiate în Anexa proiectului de hotărâre;

2. Radierea din Anexa la HCL nr. 103/28.07.2011 privind modificarea și înlocuirea Anexei la Hotărârea Consiliului Local Slobozia nr. 83/2001 prin care se stabilesc inventarele care alcătuiesc domeniul public al municipiului Slobozia, cu modificările și completările ulterioare a pozițiilor nr. 46, 47, 48 și 49, ce conțin terenurile aferente celor patru parohii.

3. Completarea Anexei la HCL nr. 104/2011 privind aprobarea inventarului domeniului privat al Municipiului Slobozia, cu modificările și completările ulterioare cu cele patru poziții radiate din inventarul domeniului public.

4. Transmiterea fără plată în proprietatea unităților de cult, în mod individual, a celor patru terenuri ce au făcut obiectul dreptului de folosință gratuită conform hotărârilor Consiliului local Slobozia nr. 46/2002, 148/2002, nr. 3/1997 și nr. 81/2011, hotărâri ce vor fi abrogate.

Comisia de inventariere a bunurilor care alcătuiesc domeniul public și privat al Municipiului Slobozia propune inventarierea acestor suprafețe de teren conform proceselor-verbale nr. 86619 și 86620 din 21.09.2021.

Având în vedere cele menționate, vă rugăm să aprobați prezentele proiecte de hotărâre.





DIRECȚIA ECONOMICĂ
BIROU EVIDENȚĂ PATRIMONIU

NR.88329 /27.09.2021

RAPORT DE SPECIALITATE

Subsemnatul Plăiașu Eduard Emanuel, șef birou în cadrul Direcției Economice, Birou Evidență Patrimoniu vă comunic următoarele:

Prin HCL nr. 46/29.03.2002 s-a aprobat atribuirea în folosință gratuită a unor terenuri situate în municipiul Slobozia către Episcopia Sloboziei și Călărașilor în vederea construirii unor biserici.

Prin HCL nr.81/26.05.2011 s-a aprobat atribuirea în folosință gratuită a unui teren în suprafață de 2.020 mp către Parohia,, Sfântul Ilie” Slobozia.

Conform HCL nr. 103/28.07.2011, terenul aferent Parohiei „Sfântul Ilie” situat în strada Plevnei, nr. 58 A, în suprafață de 2.020 mp, face parte din domeniul public al municipiului Slobozia, poziția nr. 49.

Prin cererea nr. 72672/30.07.2021, reprezentantul legal preot paroh Scurtu Victor al Parohiei „Sf. Ilie” cu sediul în Slobozia strada Plevnei, nr. 58 A, a solicitat transmiterea dreptului de proprietate asupra terenului aferent lăcașului de cult, situat în strada Plevnei, nr.58 A, nr. cadastral 38376, în suprafață de 2.020 mp, conform prevederilor Legii 239/12.07.2007.

Conform Legii 239/12.07.2007 privind reglementarea regimului juridic al unor bunuri imobile aflate în folosința unităților de cult, art.3 alin.(2) prevede că în situația în care în momentul atribuirii imobilul se afla în domeniul public, prin hotărâre se va aproba și trecerea imobilului din domeniul public în domeniul privat al unității administrativ-teritoriale.

Prin HCL a Municipiului Slobozia s-a propus trecerea terenurilor aferente parohiilor din domeniul public în domeniul privat al Municipiului Slobozia, actualizarea suprafețelor terenurilor în urma întocmirii cartșilor funciare precum și completarea Hotărârii Consiliului Local prin care s-a aprobat inventarul domeniului privat al municipiului Slobozia, H.C.L. 104/28.07.2011.

Imobilul teren cu nr. cadastral 38376, în suprafață de 2.020 mp, care se propune spre aprobare transmiterea cu titlu gratuit a dreptului de proprietate către unitatea de cult Parohia „Sf. Ilie”, are datele de identificare prevăzute în anexa nr. 1 care face parte integrantă din prezentul raport .

Conform art. 4 alin. 1 și 2 din Legea nr. 239/12.07.2007, unității de cult Parohia „Sf. Ilie” i se va interzice înstrăinarea și schimbarea destinației, a terenului în suprafață de 2.020 mp timp de 30 de ani de la data dobândirii dreptului de proprietate, încălcarea acestor prevederi atrăgând nulitatea absolută a actului de transmitere a proprietății și repunerea în situația anterioară.

Actul de transmitere cu titlu gratuit a dreptului de proprietate se încheie în termen de 15 zile de la data comunicării hotărârii.

Toate cheltuielile ocazionate de încheierea actului de transmitere a proprietății vor fi suportate de Parohia „Sf. Ilie”.

Având în vedere cele mai sus menționate, vă rugăm să aprobați transmiterea cu titlu gratuit a dreptului de proprietate către unitatea de cult Parohia „Sf. Ilie” a imobilului teren cu nr. cadastral 38376 în suprafață de 2.020 mp, situat în strada Plevnei, nr. 58 A.

Director Economic,
Ec. Trifan Adrian

Vizat Juridic,
Cons. Jur. Badea-Dumitru Alexandru

Șef Birou Evidență Patrimnoiu,
Cons. Plăiașu Eduard Emanuel

Amplasamentul este în concordanță cu planul de urbanism general.

Arhitect Șef,
Nicolae Ioana

Terenul propus spre introducere, nu a făcut obiectul unei cerei de retrocedare

Cadastru,
Ing. Ciobanu Laurențiu

Nr. Crt.	Codul de clasificare	Denumirea bunului	Elemente de identificare	Anul dobândirii și/sau al dării în folosință	Valoare de inventar [mii lei]	Situație juridică actuală
I		Teren aferent Parohiei „Sf. Ilie”	Amplasament: Str. Plevnei, nr. 58A Vecinătăți: N – strada Viitor; S – teren proprietate privată a municipiului Slobozia și nr. Cad. 33630; E – strada Redutei; V – strada Plevnei. Suprafață = 2.020 mp	1986	383.777,20	O.U.G. 57/2019 C.F. 38376

Director Economic,
Ec. Trifan Adrian

Vizat Juridic,

Cons. Jur. Badea-Dumitru Alexandru

Șef Birou Evidență Patrimoniului,
Cons. Păiașu Eduard Emanuel

Amplasamentul este în concordanță cu planul de urbanism general.

Arhitect Șef,
Niculae Ioana

Terenul propus spre introducere, nu a făcut obiectul unei cerei de retrocedare

Cadastru,

Ing. Ciobanu Laurențiu

Episcopia Sloboziei și Călărașilor
Protopopiatul Slobozia
Parohia „Sf. Ilie” Slobozia
Nr. 18/21 iulie 2021



Domnule Primar,

Dragoș Soare
30.07.2021.

În atenția
Consiliului Local al Municipiului Slobozia,

Subscrisa, Parohia „Sf. Ilie”, cu sediul în Slobozia, prin reprezentant legal, preot paroh Scurtu Victor, solicităm transmiterea dreptului de proprietate asupra imobilului, teren aferent lăcașului de cult, cu titlu gratuit, conform prevederilor Legii nr. 239/2007, privind reglementarea regimului juridic al unor bunuri imobile aflate în folosința unităților de cult, și a Legii 194/2020, pentru modificarea art. 1, alin. (1) din Legea 239/2007.

Menționăm că imobilul are suprafața de 1.400 mp, fiind situat pe Strada Plevnei, Nr. 58 A, înregistrat în Cartea Funciară nr. 81928 al U.A.T. Slobozia

Anexăm prezentei următoarele documente:

- Copie Hotărârea Consiliului Local nr. 46/20.03.2002, modificată prin HCL 81/26.05.2011;
- Copie Legea 239/2007.

Data
21.07.2021



Domniei Sale,
Domnului **DRAGOȘ SOARE**,
Primarul Municipiului Slobozia.

**EXTRAS DE CARTE FUNCİARĂ
PENTRU INFORMARE**

Carte Funciară Nr. 38376 Slobozia



A. Partea I. Descrierea imobilului

TEREN Intravilan

Adresa: Loc. Slobozia, Str Plevnei, Nr. 58A, Jud. Ialomita

Nr. Crt	Nr. cadastral Nr. topografic	Suprafața* (mp)	Observații / Referințe
A1	38376	2.020	Teren împrejmuit; Construcția C1 înscrisă în CF 38376-C1; Construcția C2 înscrisă în CF 38376-C2;

B. Partea II. Proprietari și acte

Înscrieri privitoare la dreptul de proprietate și alte drepturi reale	Referințe
81928 / 19/10/2017	
Act Administrativ nr. 9598, din 25/03/2011 emis de Primaria Municipiului Slobozia; Act Administrativ nr. 72517, din 18/10/2017 emis de Consiliul Local Slobozia; Act Administrativ nr. 81, din 26/05/2011 emis de Consiliul Local Slobozia; Act Administrativ nr. 3972, din 18/07/2002 emis de Municipiul Slobozia; Act Administrativ nr. 81113, din 28/11/2017 emis de Municipiul Slobozia;	
B1	A1
Intabulare, drept de PROPRIETATEprivată, dobândit prin Lege, cota actuala 1/1 1) UAT SLOBOZIA , CIF:RO4365352	

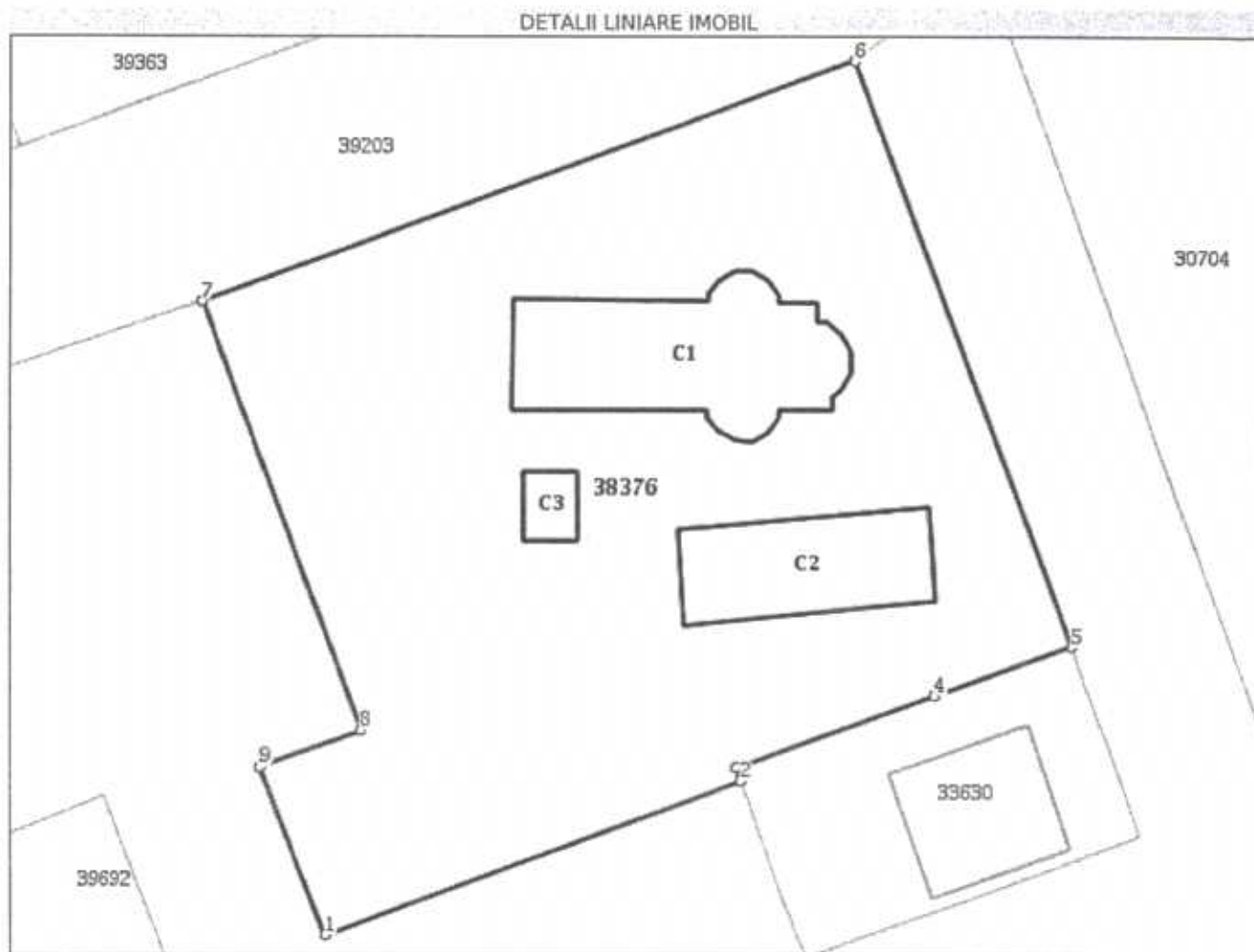
C. Partea III. SARCINI

Înscrieri privind dezmembrămintele dreptului de proprietate, drepturi reale de garanție și sarcini	Referințe
81928 / 19/10/2017	
Act Administrativ nr. 9598, din 25/03/2011 emis de Primaria Municipiului Slobozia; Act Administrativ nr. 3972, din 18/07/2002 emis de Municipiul Slobozia; Act Administrativ nr. 81, din 26/05/2011 emis de Consiliul Local Slobozia; Act Administrativ nr. 72517, din 18/10/2017 emis de Consiliul Local Slobozia;	
C1	A1
Intabulare, drept de FOLOSINTAgratuita 1) PAROHIA SFINTUL ILIE SLOBOZIA , CIF:15295120	

Anexa Nr. 1 La Partea I**Teren**

Nr cadastral	Suprafața (mp)*	Observații / Referințe
38376	2.020	

* Suprafața este determinată în planul de proiecție Stereo 70.

**Date referitoare la teren**

Nr Crt	Categorie folosință	Intra vilan	Suprafața (mp)	Tarla	Parcelă	Nr. topo	Observații / Referințe
1	curți construcții	DA	1.044	-	-	-	
2	livada	DA	976	-	-	-	

Date referitoare la construcții

Crt	Număr	Destinație construcție	Supraf. (mp)	Situație juridică	Observații / Referințe
*A1.1	38376-C1	construcții administrative și social culturale	172	Cu acte în CF propriu	S. construită la sol:172 mp; S. construită desfășurată:172 mp; Biserica-Suprafața construită desfășurată=172 m.p.,construită în anul 2004, parter
*A1.2	38376-C2	construcții administrative și social culturale	107	Cu acte în CF propriu	S. construită la sol:107 mp; S. construită desfășurată:107 mp; Centru social-Suprafața construită desfășurată=107 m.p.,construită în anul 2012, parter
A1.3	38376-C3	construcții anexa	17	Fara acte	S. construită la sol:17 mp; S. construită desfășurată:17 mp; Anexa-Suprafața construită desfășurată=17 m.p.,construită în anul 2004, parter, fara acte

* Aceasta construcție este înscrisă într-o carte funciara proprie

Lungime Segmente**1) Valorile lungimilor segmentelor sunt obținute din proiecție în plan.**

Punct început	Punct sfârșit	Lungime segment (** (m))
1	2	29.642
2	3	0.939
3	4	14.157
4	5	9.829
5	6	41.294
6	7	46.431
7	8	30.157
8	9	7.023
9	1	11.862

** Lungimile segmentelor sunt determinate în planul de proiecție Stereo 70 și sunt rotunjite la 1 milimetru.

*** Distanța dintre puncte este formată din segmente cumulate ce sunt mai mici decât valoarea 1 milimetru.

Extrasul de carte funciară generat prin sistemul informatic integrat al ANCPI conține informațiile din cartea funciară active la data generării. Acesta este valabil în condițiile prevăzute de art. 7 din Legea nr. 455/2001, coroborat cu art. 3 din O.U.G. nr. 41/2016, exclusiv în mediul electronic, pentru activități și procese administrative prevăzute de legislația în vigoare. Valabilitatea poate fi extinsă și în forma fizică a documentului, fără semnătură olografă, cu acceptul expres sau procedural al instituției publice ori entității care a solicitat prezentarea acestui extras.

Verificarea corectitudinii și realității informațiilor conținute de document se poate face la adresa **www.ancpi.ro/verificare**, folosind codul de verificare online disponibil în antet. Codul de verificare este valabil 30 de zile calendaristice de la momentul generării documentului.

Data și ora generării,

16/09/2021, 12:20

TURTURICĂ
ELENA DANIELA
REFERENT

rsurilor
a Municipi



ROMÂNIA
JUDEȚUL IALOMIȚA
CONSILIUL LOCAL AL MUNICIPIULUI
SLOBOZIA



HOTĂRÂRE

privind atribuirea în folosință gratuită a unui teren în suprafață de 2019,88 m.p. către Parohia "Sfântul Prooroc Ilie" Slobozia

Consiliul Local al municipiului Slobozia, județul Ialomița, întrunit în ședința ordinară din 26 mai 2011,

Având în vedere:

- Solicitarea Parohiei "Sfântul Prooroc Ilie" înregistrată la Primăria municipiului Slobozia sub nr. 33702 / 21.09.2010;
- Expunerea de motive a d-lui Primar;
- Referatul Serviciului de Urbanism, Amenajarea Teritoriului nr. 12238/11.05.2011;
- Raportul de avizare al Comisiei Juridice și de Disciplină, respectiv al celei de Urbanism și Amenajarea Teritoriului;
- Prevederile art. 41 din Anexa la H.G. nr. 53 / 2008 privind recunoașterea Statutului pentru organizarea și funcționarea Bisericii Ortodoxe Române,

În temeiul art. 36, alin. 2, lit. c), art. 124 și art. 45, alin. 3 din Legea nr. 215/2001 privind administrația publică locală, republicată, cu modificările și completările ulterioare,

HOTĂRĂȘTE:

Art. 1 – Se aprobă atribuirea în folosință gratuită a unui teren în suprafață de 2.019,88 m.p. către Parohia "Sfântul Prooroc Ilie" Slobozia în vederea desfășurării de activități bisericești și edificării unui centru social.

Art. 2 – Terenul care face obiectul transmiterii în folosință gratuită către Parohia "Sfântul Prooroc Ilie" Slobozia se află în domeniul privat al Municipiului Slobozia și are următoarele vecinătăți:

- la Nord – strada Viitor, pe o lungime de 53,70 m.l.;
- la Sud – teren proprietate privată a municipiului, pe o lungime de 53,70 m.l.;
- la Est – strada Redutei, pe o lungime de 37,60 m.l.;
- la Vest - strada Plevnei, pe o lungime de 37,60 m.l.

Art. 3 – La data aducerii la cunoștința publicului a prezentei hotărâri, își încetează aplicabilitatea art. 1, lit. c) din H.C.L. nr. 46 / 29.03.2002



CONFORM
CU
ORIGINALUL

[Signature]

Art. 4 – Perioada de atribuire în folosință gratuită către Parohia “Sfântul Prooroc Ilie” Slobozia a imobilului identificat la art. 2 este de 49 de ani.

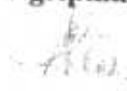
Art. 5 – Prezenta hotărâre se va aduce la cunoștință prin afișare la sediul Primăriei Municipiului Slobozia și pe site-ul propriu www.sloboziaiil.ro.

Art. 6 – Primarul Municipiului Slobozia, Compartimentul Patrimoniu, Serviciul Urbanism și Amenajarea Teritoriului și Direcția de Administrație Publică Locală vor duce la îndeplinire prevederile prezentei hotărâri.


PREȘEDINTE DE ȘEDINȚĂ
Nedelcu Dănuț



Contrasemnează
SECRETAR,
Costea Agripina-Gabriela



CONFORM
CU
ORIGINALUL





ROMÂNIA
CONSILIUL LOCAL AL MUNICIPIULUI
SLOBOZIA

HOTĂRÂRE

privind atribuirea în folosință gratuită a unor terenuri situate în municipiul Slobozia către Episcopia Sloboziei și Călărașilor în vederea construirii unor biserici

Consiliul Local al municipiului Slobozia, județul Ialomița,
Având în vedere:

- solicitarea Episcopiei Sloboziei și Călărașilor;
- raportul Serviciului urbanism - amenajarea teritoriului;
- raportul de avizare al Comisiei de urbanism - amenajarea teritoriului;
- prevederile art. 126 din Legea 215/2001.

În temeiul art. 46 alin. 1 din Legea 215/2001 privind administrația publică locală,

HOTĂRĂȘTE :

Art. 1 - Se atribuie în folosință gratuită Episcopiei Sloboziei și Călărașilor un număr de trei terenuri pentru construcție biserici, amplasate în municipiul Slobozia:

a) un teren în suprafață de 1.650 m.p. situat pe str. Sudului, având următoarele vecinătăți:

- la nord - Str. Sudului
- la sud - Uzina de apă
- la est - Uzina de apă
- la vest - Parcul Ialomița


b) un teren în suprafață de 2.630 m.p. situat pe str. Viilor, având următoarele vecinătăți:

- la nord - teren proprietate Consiliul local
- la sud - teren proprietate Consiliul local
- la est - str. Viilor
- la vest - teren proprietate Consiliul local

c) un teren în suprafață de 1.800 m.p. situat pe str. Viitor, având următoarele vecinătăți:

- la nord - str. Viitor
- la sud - teren proprietate Consiliul local
- la est - str. Redutei
- la vest - str. Plevna

Pe acest teren se va amplasa o biserică din lemn.



Art. 2 - Atribuirea în folosință gratuită a terenului se face pe o perioadă de 49 ani.

Art. 3 - Terenul va fi predat pe bază de protocol încheiat între cele două părți.

Art. 4 - Pe data emiterii prezentei se retrage Hotărârea Consiliului Local Slobozia nr. 17/25.01.2002.

Art. 5 - Serviciul urbanism - amenajarea teritoriului va aduce la îndeplinire prevederile prezentei hotărâri.



SEȘINTE DE ȘEDINȚĂ

Nicu Dinu

Contrasemnează
SECRETAR

Simona Dumitrache
Simona Dumitrache

Nr. 46
din 29.03 2002

2010 06 16
Secretar
1.14
8066



Denumirea	Fișa mijlocului fix	Categoria: Terenuri
Teren aferent Parohiei Sfintul Proroc Ilie cu suprafata de 2019,88 mp		Codul de clasificare: 9.2.1 Data dării în folosință: Octombrie 2013 Data amortizării complete: Amortizare lunară: Val amortizată cumulată: Val amortizată rămasă: Domeniu: PUBLIC

Gestiunea: **Terenuri**Magazia: **Teren - Primarie**

Nr. inventar de la număr la număr	Documentul (data, felul, numărul)	Operațiile care privesc mișcarea, creșterea sau diminuarea valorii mijlocului fix	Număr bucăți	Debit	Credit	Sold	Sold cont 105 "Rezerve din reevaluare"
5068	04/10/13, AI, 168		1	327.400,00	0,00	327.400,00	0,00
5068	05/09/14, SCHDOM, 1	Schimbarea domeniului	1	0,00	0,00	327.400,00	0,00
5068	08/05/18, AMFFS, 44881	REEVALUARE	1	0,00	2.128,10	325.271,90	0,00
5068	27/10/20, AMFFS, 77390	Reevaluare	1	58.505,30	0,00	383.777,20	0,00

Contabil
Contabil

.....

Director
Director

.....



CONSILIUL LOCAL
MUNICIPIUL SLOBOZIA

Adresă: Slobozia, Strada Episcopiei nr. 1, 920023, Județul Ialomița, CUI 4365352
Telefon: 0243/231.401, Fax: 0243/212.149



Website: <https://municipiulslobozia.ro> | Email: office@municipiulslobozia.ro

Comisia de Urbanism și Amenajarea Teritoriului

RAPORT DE AVIZARE

la proiectul de hotărâre privind transmiterea fără plată în proprietatea Parohiei „Sf. Ilie” a terenului în suprafață de 2.020 mp, situat în municipiul Slobozia, strada Plevnei, nr. 58A, județul Ialomița, înscris în Cartea funciară a UAT Slobozia nr. 38376 cu nr. cadastral 38376

Comisia de Urbanism și Amenajarea Teritoriului întrunită în ședință în data.....septembrie 2021 a luat în discuție următoarele materiale:

- Referatul de aprobare al domnului Primar Soare Dragoș;
- Raportul de specialitate al Biroului Evidență Patrimoniu, înregistrat la Primăria municipiului Slobozia sub nr. 88329/2021;
- Adresa Parohiei „Sf. Ilie” nr. 18/21.07.2021 înregistrată la Primăria Slobozia cu nr. 72672/30.07.2021;
- Proiectul de hotărâre promovat de către dl. Primar.

Comisia a constatat următoarele:

Proiectul de hotărâre are la bază prevederile Legii nr. 239/2007 privind reglementarea regimului juridic al unor bunuri imobile aflate în folosința unităților de cult; ale art. 8 alin. (1), (2), art 27 alin (1) și art 49 alin. (1) din Legea nr. 489/2006 privind libertatea religioasă și regimul general al cultelor, republicată; ale HCL Slobozia nr. 81/26.05.2011 privind atribuirea în folosință gratuită a unui teren în suprafață de 2019,88 mp către Parohia „Sfântul Prooroc Ilie” Slobozia, ale art. 129 alin. (2) lit. c), d), alin. (8) lit. a), respectiv ale art. 139 alin. (2) din Codul Administrativ.

Având în vedere cele specificate mai sus, Comisia de Urbanism și Amenajarea Teritoriului, analizând materialele prezentate,

AVIZEAZĂ FAVORABIL/NEFAVORABIL/CU AMENDAMENT

.....
.....
.....

PREȘEDINTE,
Potor Dănuț-Alexandru

SECRETAR,
Bunea Constantin-Dorel