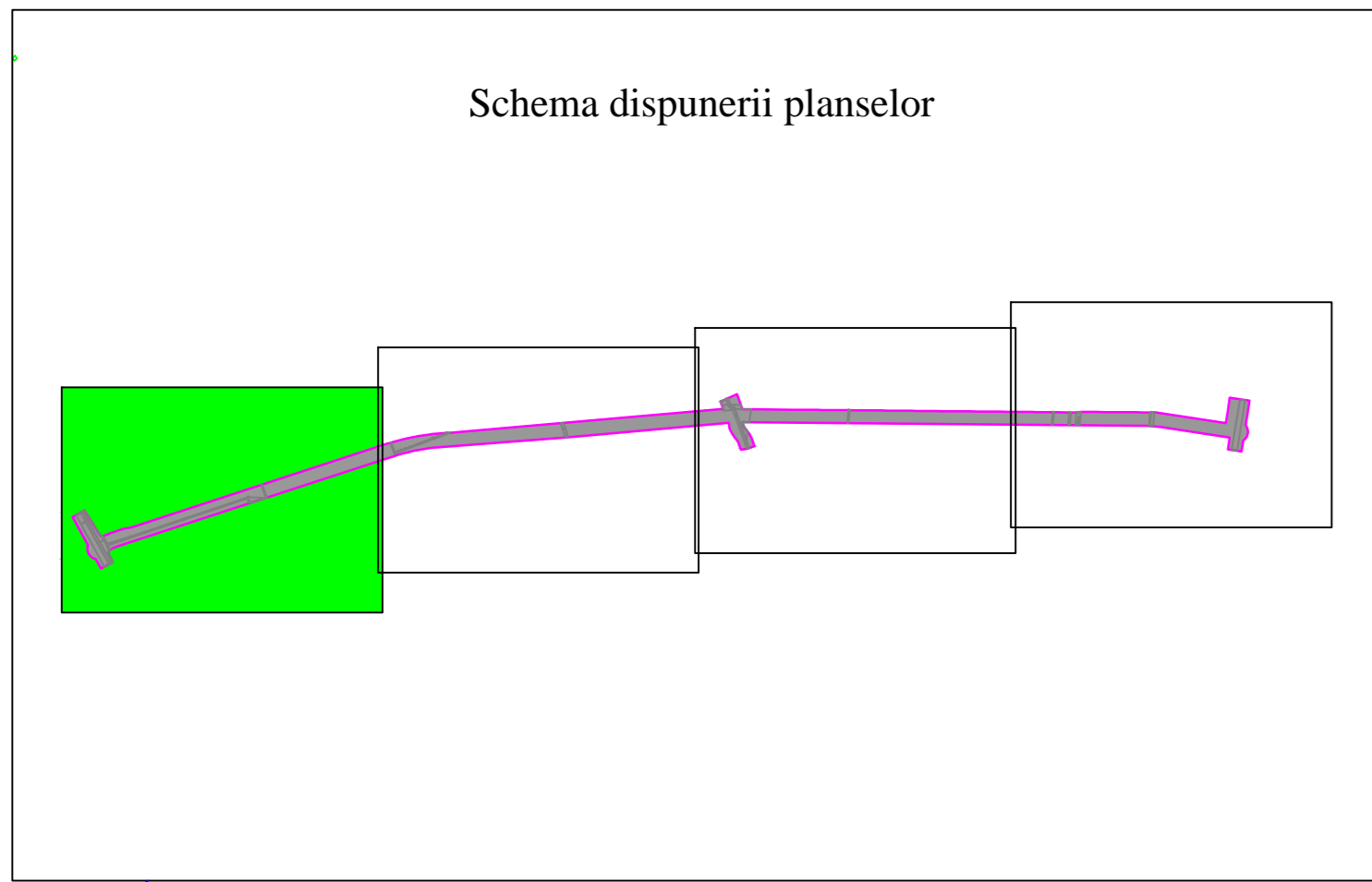
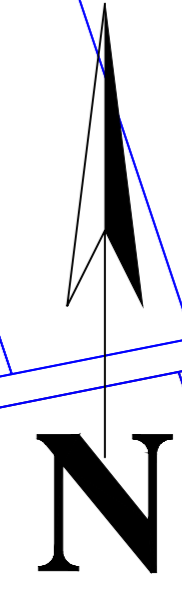


PLAN TOPOGRAFIC PENTRU RECEPȚIA LUCRĂRILOR PREVĂZUTE LA ART.1 SI 2 DIN LEGEA 255/2010
 pentru proiectul "Centura ocolitoare din zona de nord a municipiului Slobozia și modernizare drum DC 63 Slobozia - Slobozia Noua"
 Scara 1:1000
 Plansa 1



T256/6

14

T256/1

T256/5

T342

T256/3

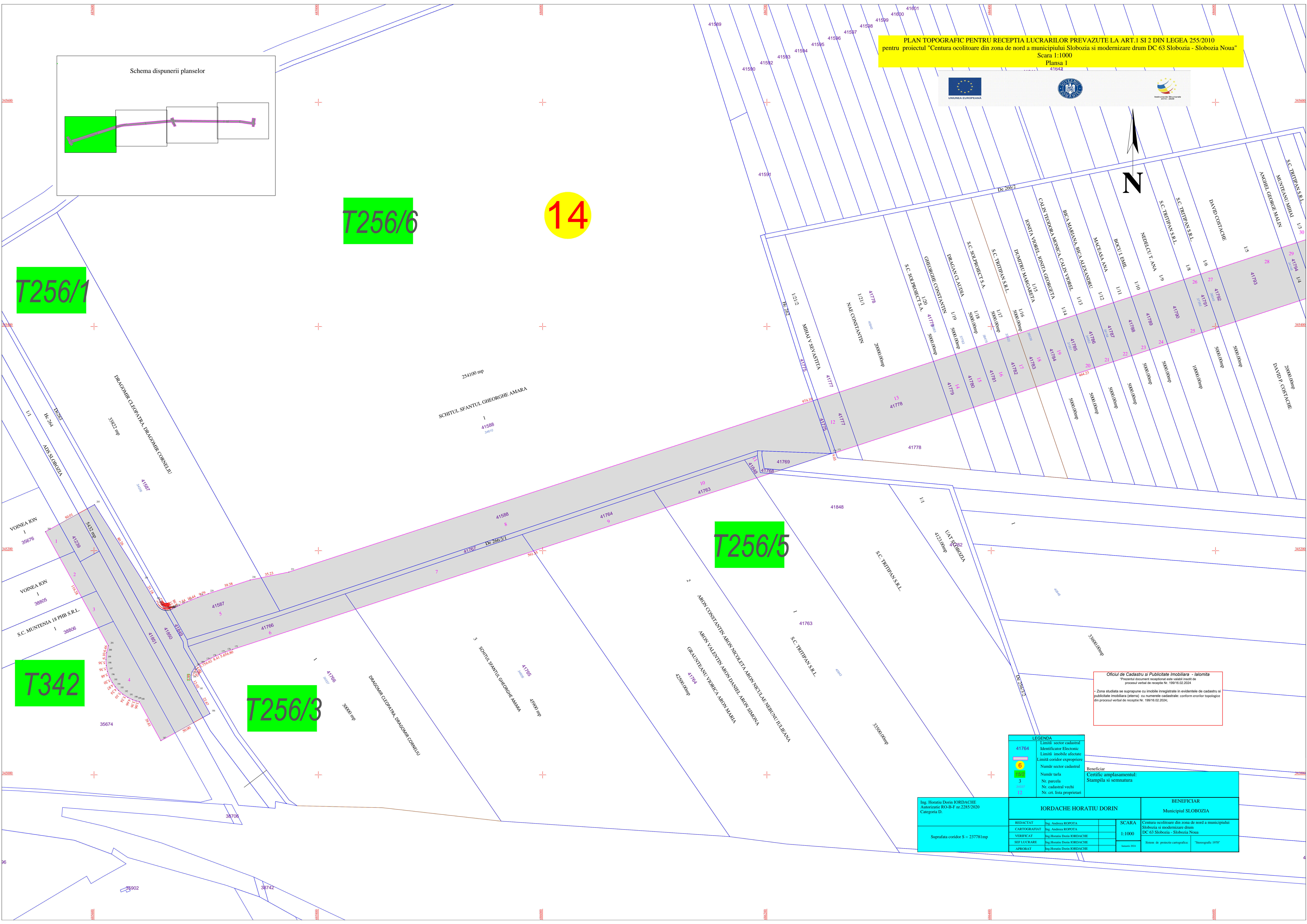
Oficiu de Cadastru și Publicitate Imobiliară - Iași
 *Prezentul document recepțional este valabil însoțit de procesul verbal de recepție nr. 598/16.02.2024
 - Zona studiată se suprapune cu imobile înregistrate în evidențele de cadastru și publicitate imobiliară (peteri) cu numerele cadastrale conform erorilor topologice din procesul verbal de recepție nr. 199/16.02.2024;

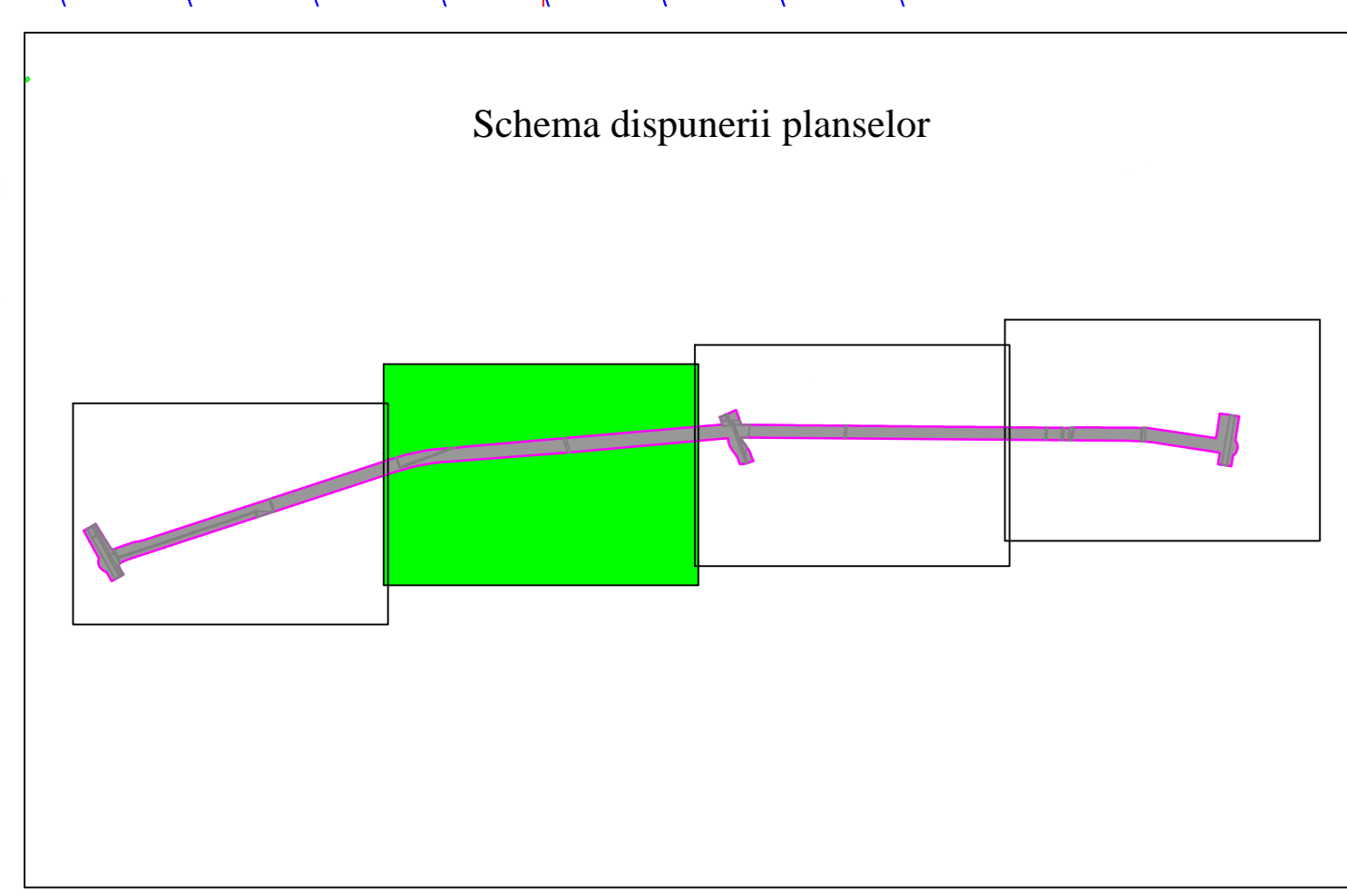
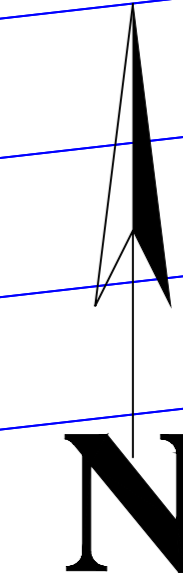

LEGENDA

41764	Limită sector cadastral
Identificator Electronic	
Limită mobilă efectuate	
Limită coridor expropriere	
6	Nuștr sector cadastral
3	Nuștr tarla
	Nr. parcela
	Nr. cadastral vechi
	Nr. crt. lista proprietari

Beneficiar
 Certificat amplasamentului;
 Ștampila și semnatura

Ing. Horațiu Dorin IORDACHE Autorizație RO-B-F nr.2285/2020 Categorie D.	IORDACHE HORATIU DORIN		BENEFICIAR Municipiul SLOBOZIA	
Suprafața coridor S = 237781mp	REDACTAT Ing. Andreea POPOTA	SCARA 1:1000	Centura ocolitoare din zona de nord a municipiului Slobozia și modernizare drum DC 63 Slobozia - Slobozia Noua	
	CARTOGRAFAT Ing. Andreea POPOTA			
	VERIFICAT Ing. Horațiu Dorin IORDACHE			
	SEF LUCRARE Ing. Horațiu Dorin IORDACHE			
	APROBAT Ing. Horațiu Dorin IORDACHE			





T256/1

14

T249/2

T256/2

T249



LEGENDA

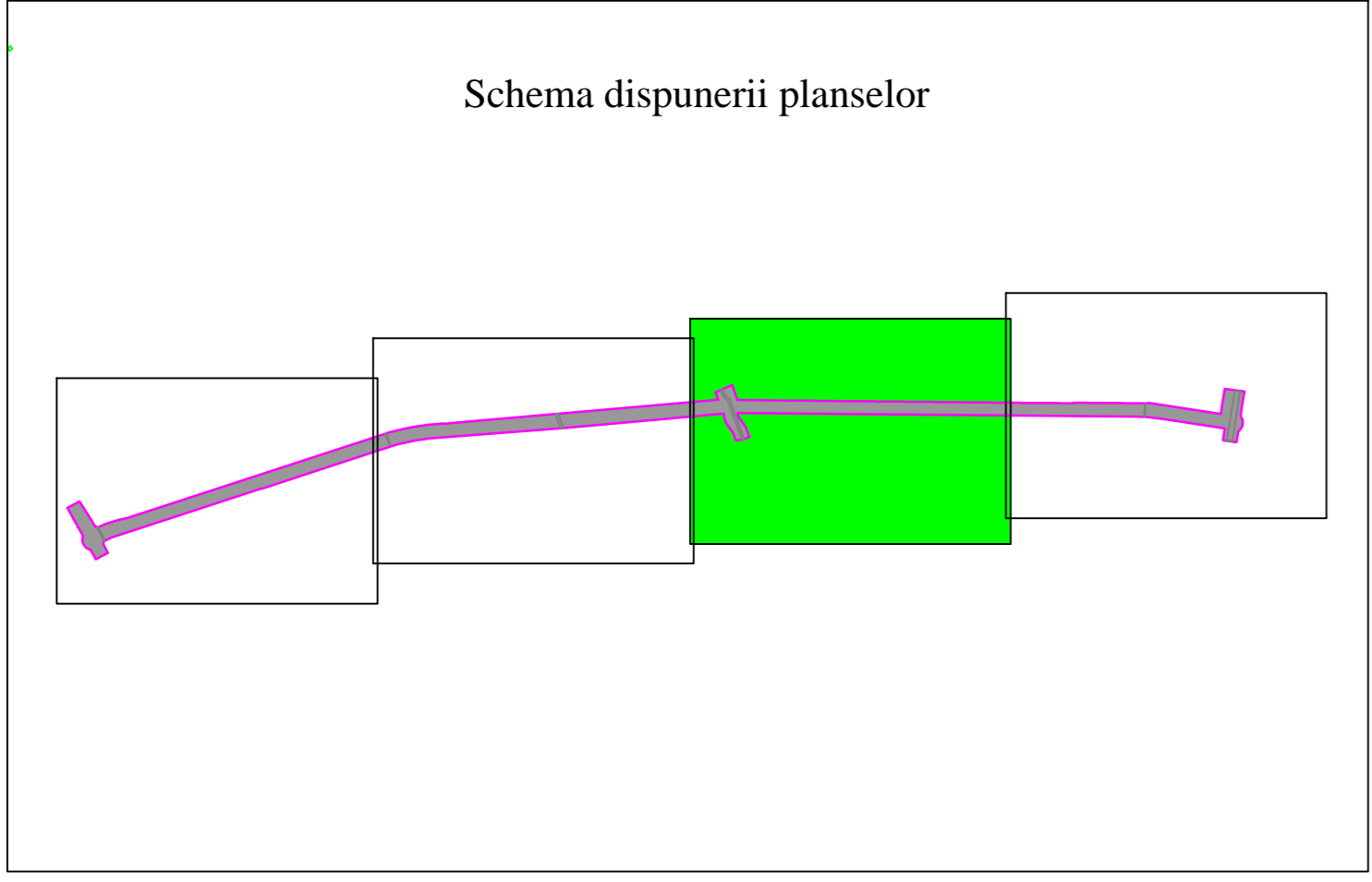
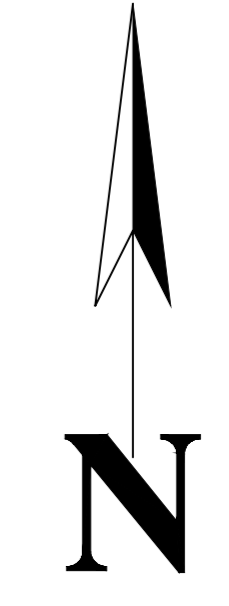

41764	Limită sector cadastral	
Identificator Electronic		
Limită imobile afectate		
Limită coridor exproprierii		
6	Număr sector cadastral	Beneficiar
3	Număr tarla	Certific amplasamentul:
Nr. parcela		Stampila si semnatura
Nr. cadastral vechi		
Nr. crt. lista proprietari		

Ing. Horatiu Dorin IORDACHE Autorizatie RO-B-F nr.2285/2020 Categorie D.		BENEFICIAR Municipiul SLOBOZIA	
REDACTAT	Ing. Andreea ROPOTA	SCARA	Centura ocolitoare din zona de nord a municipiului Slobozia si modernizare drum DC 63 Slobozia - Slobozia Noua
CARTOGRAFAT	Ing. Andreea ROPOTA	1:1000	
VERIFICAT	Ing. Horatiu Dorin IORDACHE		
SEF LUCRARE	Ing. Horatiu Dorin IORDACHE		Sistem de proiectare cartografica: "StereoGraphic 1970"
APROBAT	Ing. Horatiu Dorin IORDACHE		

Suprafata coridor S = 237781mp

15

PLAN TOPOGRAFIC PENTRU RECEPTIA LUCRARILOR PREVAZUTE LA ART.1 SI 2 DIN LEGEA 255/2010 pentru proiectul "Centura ocolitoare din zona de nord a municipiului Slobozia si modernizare drum DC 63 Slobozia - Slobozia Noua" Scara 1:1000 Plansa 3



T246

T249

T244/1



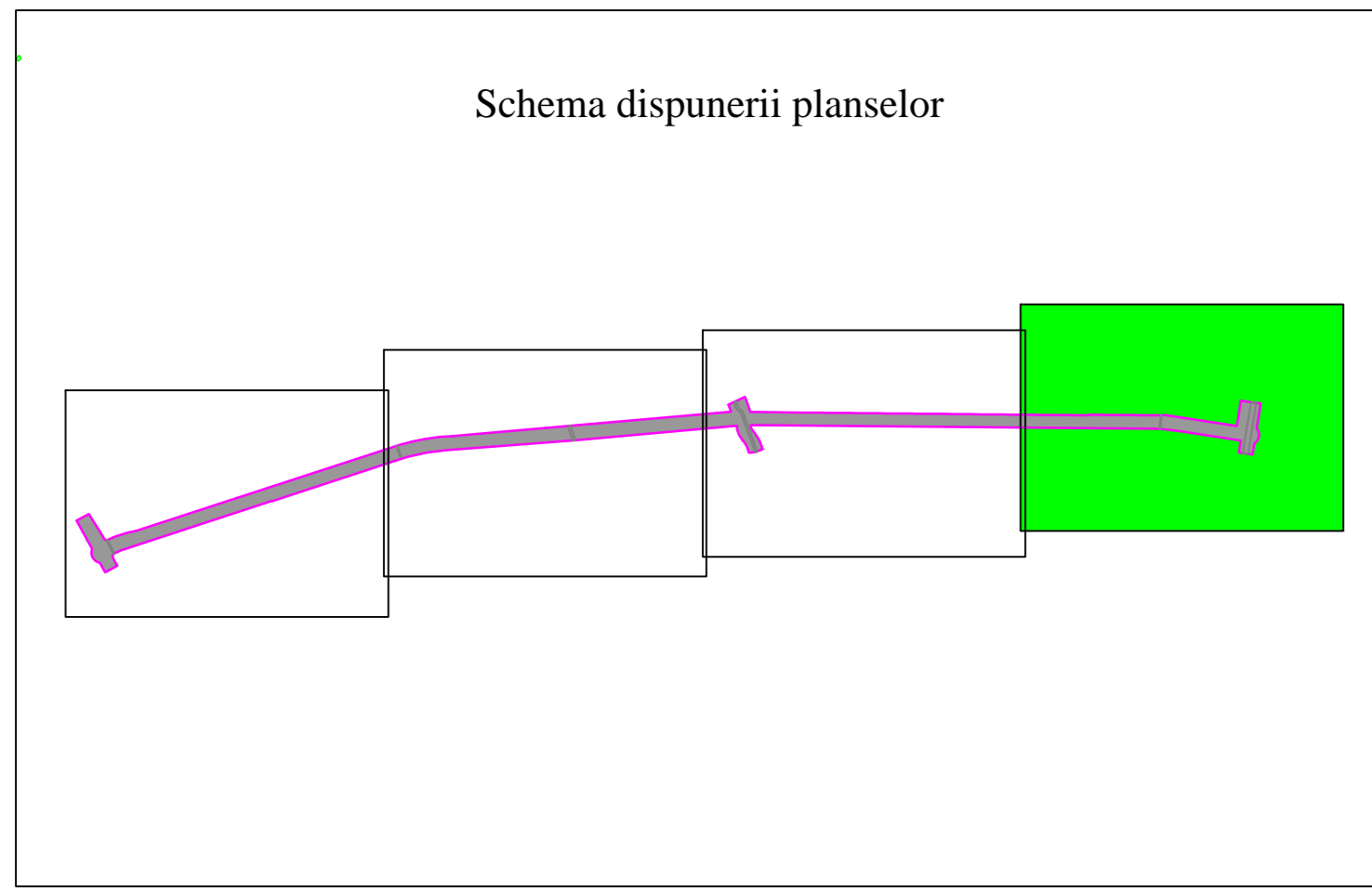
LEGENDA

41764	Limită sector cadastral
Identificator Electronic	
Limită imobil afectat	
Limită coridor exproprie	
6	Număr sector cadastral
3	Număr tarla
3	Nr. parcela
3	Nr. cadastral vechi
3	Nr. crt. lista proprietari

Beneficiar
Certific amplasamentul;
Stampila si semnatura

Ing. Horatiu Dorin IORDACHE Autorizatie RO-B-F nr.2285/2020 Categorie D.		BENEFICIAR Municipiul SLOBOZIA	
REDACTAT	Ing. Andreea POPOTA	SCARA	Centura ocolitoare din zona de nord a municipiului Slobozia si modernizare drum DC 63 Slobozia - Slobozia Noua
CARTOGRAFAT	Ing. Andreea POPOTA	1:1000	
VERIFICAT	Ing. Horatiu Dorin IORDACHE		
SEF LUCRARE	Ing. Horatiu Dorin IORDACHE		Sistem de proiectare cartografica: "Stereoafic 1970"
APROBAT	Ing. Horatiu Dorin IORDACHE		

Suprafata coridor S = 237781mp

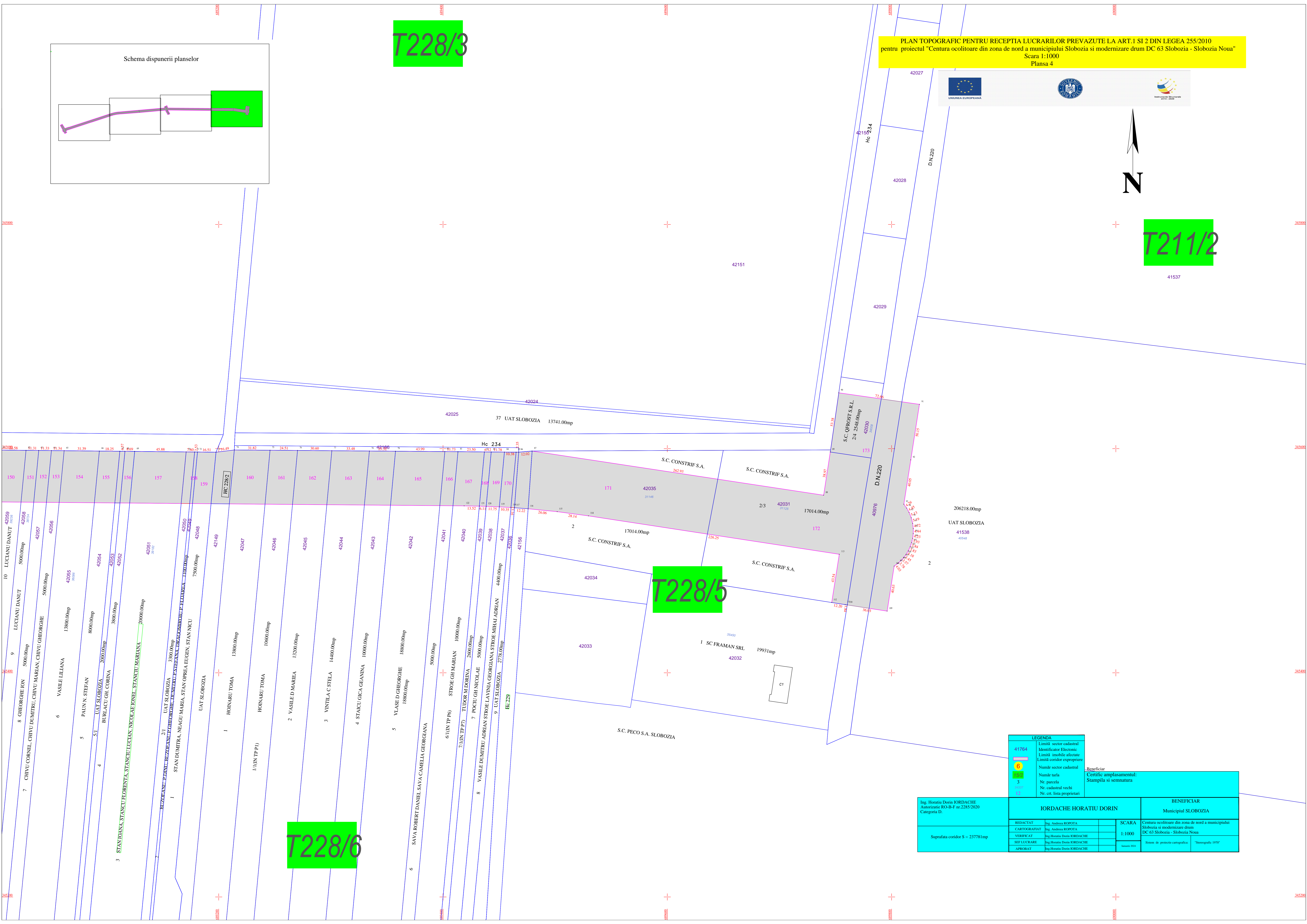


T228/3

T211/2

T228/5

T228/6



LEGENDA

41764	Limită sector cadastral	Beneficiar
Identificator Electronic		
Limită imobile afectate		Certific amplasamentul:
Limită coridor exproprie		Stampila si semnatura
6	Număr sector cadastral	
3	Număr tarla	
	Nr. parcela	
	Nr. cadastral vechi	
	Nr. crt. lista proprietari	

Ing. Horatiu Dorin IORDACHE Autorizatie RO-B-F nr.2285/2020 Categoria D.		BENEFICIAR Municipiul SLOBOZIA	
REDACTAT	Ing. Andreea ROPOTA	SCARA	Centura ocolitoare din zona de nord a municipiului Slobozia si modernizare drum DC 63 Slobozia - Slobozia Noua
CARTOGRAFAT	Ing. Andreea ROPOTA	1:1000	
VERIFICAT	Ing. Horatiu Dorin IORDACHE		
SEF LUCRARE	Ing. Horatiu Dorin IORDACHE		
APROBAT	Ing. Horatiu Dorin IORDACHE		

Suprafata coridor S = 237781mp