



ROMÂNIA
CONSILIUL LOCAL
MUNICIPIUL SLOBOZIA

Adresă: Slobozia, Strada Episcopiei nr. 1, 920023, Județul Ialomița, CUI 4365352

Telefon: 0243/231.401, Fax: 0243/212.149

Website: <https://municipiulslobozia.ro> | Email: office@municipiulslobozia.ro

Nr. 115344/28.11.2024

PROIECT
DE
HOTĂRÂRE

HOTĂRÂRE

privind exprimarea consimțământului Consiliului Local Slobozia
în vederea accesării programului Electric UP - Ciclu 2 de către S.C. URBAN S.A.
Slobozia

Consiliul Local al Municipiului Slobozia, județul Ialomița, întrunit în ședința extraordinară de îndată din data de 28 noiembrie 2024

Având în vedere:

- Referatul de aprobare nr. 115266/ 28.11.2024 al Viceprimarului Municipiului Slobozia, domnul MUȘAT Gabriel;
- Raportul de specialitate nr. 115147/ 27.11.2024 al Serviciului Disciplină în Construcții, Evidență și Gestiuone Patrimonială;
- Raportul de avizare al Comisiei de Comerț, Prestări-Servicii;
În conformitate cu :
- Contractul de delegare a gestinii serviciilor de apă și apă uzată nr. 1989/ 16.04.2014;
- Prevederilor din Legea nr. 51/ 2006 serviciilor publice comunitare de utilități publice, republicata, cu modificările și completările ulterioare
- Prevederilor din Legea nr. 241/2006 serviciului de alimentare cu apă și de canalizare , republicata, cu modificările și completările ulterioare

În temeiul prevederilor art. 129 alin.(1), alin.(2) lit. d), alin. (3), lit. c) alin.(7) lit. n), alin.(14) și art. 139 alin 3 din Ordonanța de Urgență a Guvernului nr. 57/2019 privind Codul administrativ, cu modificările și completările ulterioare

HOTĂRĂȘTE:

Art. 1 (1) - Se aprobă accesarea programului Electric UP - Ciclu 2 prin depunerea, implementarea și monitorizarea proiectului cu titlul "EFICIENTIZARE ENERGETICĂ A STAȚIEI DE EPURARE A MUNICIPIULUI SLOBOZIA" de către S.C. URBAN S.A. Slobozia, amplasat pe terenul de la adresa din Șoseaua DN2A nr. 15, identificat cu NC 40588 în suprafața de 52.370 mp, înscris în Cartea Funciară nr. 40588.

(2) - Se aprobă durata de implementare a proiectului de un an de zile, respectiv perioada de monitorizare de 5 ani.

Art. 2 - Primarul Municipiului Slobozia va duce la îndeplinire prevederile prezentei hotărâri, prin grija Secretarului General al Municipiului, prezenta hotărâre se comunică, spre știință, S.C. URBAN S.A. Slobozia și Instituției Prefectului – Județul Ialomița și se postează pe site-ul instituției www.municipiulslobozia.ro.



ROMÂNIA
PRIMAR
MUNICIPIUL SLOBOZIA

Adresă: Slobozia, Strada Episcopiei nr. 1, 920023, Județul Ialomița, CUI 4365352
Telefon: 0243/231.401, Fax: 0243/212.149

Website: <https://municipiulslobozia.ro> | Email: office@municipiulslobozia.ro

Nr. 115266/28.11.2024

REFERAT DE APROBARE

**la proiectul de hotărâre privind exprimarea consimțământului Consilului Local Slobozia
În vederea accesării programului Electric UP - Ciclul 2 de către S.C. URBAN S.A.
Slobozia**

Proiectul de hotărâre pe care îl supunem analizei și aprobării a fost promovat urmare raportului de specialitate al Serviciului Disciplină în Construcții, Evidență și Gestiune Patrimonială, înregistrat sub nr. 115147/ 27.11.2024 și a adesei emise de către S.C. URBAN S.A. Slobozia nr. 11107/ 26.11.2024 înregistrată la Primăria municipiului Slobozia sub nr. 114840/ 27.11.2024.

Astfel, având în vedere oportunitatea accesării programului Electric UP - Ciclul 2, S.C. URBAN S.A. Slobozia solicită acordul pentru depunerea, implementarea și monitorizarea proiectului cu titlul "EFICIENTIZARE ENERGETICĂ A STAȚIEI DE EPURARE A MUNICIPIULUI SLOBOZIA" proprietarului terenului în suprafață de 52.370 mp identificat cu numărul cadastral 40588, înscris în cartea Funciară nr. 40588 amplasat la adresa din Șoseaua Nordului DN2A nr. 15, aparținând domeniului public al Municipiului Slobozia.

În conformitate cu prevederile art. 129, alin. 3, lit. c) din OUG nr. 57/ 2019 privind Codul administrativ, Consiliul Local are atribuții privind administrarea domeniului public al Municipiului Slobozia, astfel supunem spre aprobare proiectul de hotărâre **pentru exprimarea consimțământului Consilului Local Slobozia în vederea accesării programului Electric UP - Ciclul 2 de către S.C. URBAN S.A. Slobozia respectiv depunerea, implementarea și monitorizarea proiectului "EFICIENTIZARE ENERGETICĂ A STAȚIEI DE EPURARE A MUNICIPIULUI SLOBOZIA"**.

**VICEPRIMAR,
MUȘAT Gabriel**



Direcția Urbanism Și Servicii Utilități Publice
Serviciul Disciplina în Construcții, Evidență și Gestiune Patrimonială
Nr. 115147/27.11.2024

RAPORT DE SPECIALITATE

Subsemnatul, Radu Florin Cristian, șef Serviciu în cadrul Direcției Urbanism Și Servicii Utilități Publice, vă comunic următoarele:

S.C. Urban S.A., prin adresa înregistrată la instituția noastră cu nr. 11480/27.11.2024 solicită un acord din partea UAT Slobozia în calitate de proprietar al terenului identificat prin Cartea Funciară nr. 40588, în suprafață de 52.370 mp. pentru depunerea, implementarea și monitorizarea proiectului cu titlul „Eficientizare energetică a Stației de Epurare a Municipiului Slobozia” în domeniul public al Județului Ialomița.

Terenul în cauză este situat în Municipiul Slobozia Șoseaua DN2A, nr. 15, suprafața totală a acestora fiind de 52.370 mp, având destinația de gospodărie de apă. Elementele de identificare ale terenurilor sunt prezentate în anexa prezentului referat.

În conformitate cu art. 129 alin 3 lit c din OUG 57/2019 privind Codul Administrativ, Consiliul local al UAT Municipiul Slobozia are atribuții privind administrarea domeniului public și privat al municipiului.

Având în vedere cele menționate mai sus vă rugăm să analizați și să dezbateți în cadrul unei ședințe publice a consiliului local solicitarea S.C. URBAN S.A. și emiterea unei proiect de hotărâre prin care să se emită acest acord.

Șef Serviciu,

Radu Florin Cristian



Oficiul de Cadastru și Publicitate Imobiliară IALOMITA
Biroul de Cadastru și Publicitate Imobiliară Slobozia

EXTRAS DE CARTE FUNCİARĂ PENTRU INFORMARE

Carte Funciară Nr. 40588 Slobozia

Nr. cerere	158022
Ziua	21
Luna	11
Anul	2024

Cod verificare
100183217478



A. Partea I. Descrierea imobilului

TEREN Intravilan

Adresa: Loc. Slobozia, Jud. Ialomita, Soseaua Bucuresti-Constanta (DN2A) nr 15

Nr. Crt	Nr. cadastral Nr. topografic	Suprafața* (mp)	Observații / Referințe
A1	40588	52.370	Teren imprejmuț;

Construcții

Crt	Nr cadastral Nr. topografic	Adresa	Observații / Referințe
A1.1	40588-C1	Loc. Slobozia, Jud. Ialomita, Soseaua Bucuresti-Constanta (DN2A) nr 15	Nr. niveluri:1; S. construita la sol:18 mp; S. construita desfasurata:18 mp; Camera receptie ape uzate
A1.2	40588-C2	Loc. Slobozia, Jud. Ialomita, Soseaua Bucuresti-Constanta (DN2A) nr 15	Nr. niveluri:1; S. construita la sol:18 mp; S. construita desfasurata:18 mp; Cladire depozitare bacterii
A1.3	40588-C3	Loc. Slobozia, Jud. Ialomita, Soseaua Bucuresti-Constanta (DN2A) nr 15	Nr. niveluri:1; S. construita la sol:523 mp; S. construita desfasurata:523 mp; Denispator + gratar
A1.4	40588-C4	Loc. Slobozia, Jud. Ialomita, Soseaua Bucuresti-Constanta (DN2A) nr 15	Nr. niveluri:1; S. construita la sol:352 mp; S. construita desfasurata:352 mp; Gratare denispator si separator de grasimi
A1.5	40588-C5	Loc. Slobozia, Jud. Ialomita, Soseaua Bucuresti-Constanta (DN2A) nr 15	Nr. niveluri:1; S. construita la sol:62 mp; S. construita desfasurata:62 mp; Cladire suflante
A1.6	40588-C6	Loc. Slobozia, Jud. Ialomita, Soseaua Bucuresti-Constanta (DN2A) nr 15	Nr. niveluri:1; S. construita la sol:1638 mp; S. construita desfasurata:1638 mp; Decantor primar
A1.7	40588-C7	Loc. Slobozia, Jud. Ialomita, Soseaua Bucuresti-Constanta (DN2A) nr 15	Nr. niveluri:1; S. construita la sol:87 mp; S. construita desfasurata:87 mp; Sistare ingrosator namol primar
A1.8	40588-C8	Loc. Slobozia, Jud. Ialomita, Soseaua Bucuresti-Constanta (DN2A) nr 15	Nr. niveluri:1; S. construita la sol:127 mp; S. construita desfasurata:127 mp; Gazometru Vechi
A1.9	40588-C9	Loc. Slobozia, Jud. Ialomita, Soseaua Bucuresti-Constanta (DN2A) nr 15	Nr. niveluri:1; S. construita la sol:321 mp; S. construita desfasurata:321 mp; Metatanc (vechi)
A1.10	40588-C10	Loc. Slobozia, Jud. Ialomita, Soseaua Bucuresti-Constanta (DN2A) nr 15	Nr. niveluri:1; S. construita la sol:321 mp; S. construita desfasurata:321 mp; Metatanc (nou)
A1.11	40588-C11	Loc. Slobozia, Jud. Ialomita, Soseaua Bucuresti-Constanta (DN2A) nr 15	Nr. niveluri:1; S. construita la sol:126 mp; S. construita desfasurata:126 mp; Gazometru
A1.12	40588-C12	Loc. Slobozia, Jud. Ialomita, Soseaua Bucuresti-Constanta (DN2A) nr 15	Nr. niveluri:1; S. construita la sol:90 mp; S. construita desfasurata:90 mp; Camera manevra
A1.13	40588-C13	Loc. Slobozia, Jud. Ialomita, Soseaua Bucuresti-Constanta (DN2A) nr 15	Nr. niveluri:1; S. construita la sol:528 mp; S. construita desfasurata:528 mp; Decantare primare vechi
A1.14	40588-C14	Loc. Slobozia, Jud. Ialomita, Soseaua Bucuresti-Constanta (DN2A) nr 15	Nr. niveluri:1; S. construita la sol:528 mp; S. construita desfasurata:528 mp; Decantare primare vechi
A1.15	40588-C15	Loc. Slobozia, Jud. Ialomita, Soseaua Bucuresti-Constanta (DN2A) nr 15	Nr. niveluri:1; S. construita la sol:2672 mp; S. construita desfasurata:2672 mp; Bazin aerare
A1.16	40588-C16	Loc. Slobozia, Jud. Ialomita, Soseaua Bucuresti-Constanta (DN2A) nr 15	Nr. niveluri:1; S. construita la sol:1663 mp; S. construita desfasurata:1663 mp; Decantor secundar
A1.17	40588-C17	Loc. Slobozia, Jud. Ialomita, Soseaua Bucuresti-Constanta (DN2A) nr 15	Nr. niveluri:1; S. construita la sol:1597 mp; S. construita desfasurata:1597 mp; Decantor secundar (vechi)
A1.18	40588-C18	Loc. Slobozia, Jud. Ialomita, Soseaua Bucuresti-Constanta (DN2A) nr 15	Nr. niveluri:1; S. construita la sol:121 mp; S. construita desfasurata:121 mp; Cladire deshidratare
A1.19	40588-C19	Loc. Slobozia, Jud. Ialomita, Soseaua Bucuresti-Constanta (DN2A) nr 15	Nr. niveluri:1; S. construita la sol:234 mp; S. construita desfasurata:234 mp; Ingrosator secundar namol
A1.20	40588-C20	Loc. Slobozia, Jud. Ialomita, Soseaua Bucuresti-Constanta (DN2A) nr 15	Nr. niveluri:1; S. construita la sol:65 mp; S. construita desfasurata:65 mp; Cladire recirculare namol
A1.21	40588-C21	Loc. Slobozia, Jud. Ialomita, Soseaua Bucuresti-Constanta (DN2A) nr 15	Nr. niveluri:1; S. construita la sol:49 mp; S. construita desfasurata:49 mp; Cladire clorinare
A1.22	40588-C22	Loc. Slobozia, Jud. Ialomita, Soseaua Bucuresti-Constanta (DN2A) nr 15	Nr. niveluri:1; S. construita la sol:60 mp; S. construita desfasurata:60 mp; Camera distributie
A1.23	40588-C23	Loc. Slobozia, Jud. Ialomita, Soseaua Bucuresti-Constanta (DN2A) nr 15	Nr. niveluri:1; S. construita la sol:11 mp; S. construita desfasurata:11 mp; Pompape apa uzata
A1.24	40588-C24	Loc. Slobozia, Jud. Ialomita, Soseaua Bucuresti-Constanta (DN2A) nr 15	Nr. niveluri:1; S. construita la sol:8 mp; S. construita desfasurata:8 mp; Snecuri
A1.25	40588-C25	Loc. Slobozia, Jud. Ialomita, Soseaua Bucuresti-Constanta (DN2A) nr 15	Nr. niveluri:1; S. construita la sol:89 mp; S. construita desfasurata:89 mp; Snecuri

Crt	Nr cadastral Nr. topografic	Adresa	Observații / Referințe
A1.26	40588-C26	Loc. Slobozia, Jud. Ialomita, Soseaua Bucuresti-Constanta (DN2A) nr 15	Nr. niveluri:1; S. construita la sol:87 mp; S. construita desfasurata:87 mp; Labirint evacuare
A1.27	40588-C27	Loc. Slobozia, Jud. Ialomita, Soseaua Bucuresti-Constanta (DN2A) nr 15	Nr. niveluri:1; S. construita la sol:9 mp; S. construita desfasurata:9 mp; Magazie
A1.28	40588-C28	Loc. Slobozia, Jud. Ialomita, Soseaua Bucuresti-Constanta (DN2A) nr 15	Nr. niveluri:1; S. construita la sol:62 mp; S. construita desfasurata:62 mp; Cheson
A1.29	40588-C29	Loc. Slobozia, Jud. Ialomita, Soseaua Bucuresti-Constanta (DN2A) nr 15	Nr. niveluri:1; S. construita la sol:344 mp; S. construita desfasurata:344 mp; Pavilion exploatare
A1.30	40588-C30	Loc. Slobozia, Jud. Ialomita, Soseaua Bucuresti-Constanta (DN2A) nr 15	Nr. niveluri:1; S. construita la sol:158 mp; S. construita desfasurata:158 mp; Bazin IMHOFF
A1.31	40588-C31	Loc. Slobozia, Jud. Ialomita, Soseaua Bucuresti-Constanta (DN2A) nr 15	Nr. niveluri:1; S. construita la sol:158 mp; S. construita desfasurata:158 mp; Bazin IMHOFF
A1.32	40588-C32	Loc. Slobozia, Jud. Ialomita, Soseaua Bucuresti-Constanta (DN2A) nr 15	Nr. niveluri:1; S. construita la sol:173 mp; S. construita desfasurata:173 mp; Bazin IMHOFF
A1.33	40588-C33	Loc. Slobozia, Jud. Ialomita, Soseaua Bucuresti-Constanta (DN2A) nr 15	Nr. niveluri:1; S. construita la sol:181 mp; S. construita desfasurata:181 mp; Bazin IMHOFF
A1.34	40588-C34	Loc. Slobozia, Jud. Ialomita, Soseaua Bucuresti-Constanta (DN2A) nr 15	Nr. niveluri:1; S. construita la sol:71 mp; S. construita desfasurata:71 mp; Centrala termica
A1.35	40588-C35	Loc. Slobozia, Jud. Ialomita, Soseaua Bucuresti-Constanta (DN2A) nr 15	Nr. niveluri:1; S. construita la sol:15 mp; S. construita desfasurata:15 mp; Baraca comanda sistem Scada

B. Partea II. Proprietari și acte

Carte Funciară Nr. 40588 Comuna/Oraș/Municipiu: Slobozia

Înscrieri privitoare la dreptul de proprietate și alte drepturi reale		Referințe
27582 / 21/03/2022		
Act Administrativ nr. 103, din 28/07/2011 emis de MUNICIPIUL SLOBOZIA; Act Administrativ nr. 958, din 14/12/2021 emis de MUNICIPIUL SLOBOZIA; Act Administrativ nr. 68, din 24/02/2022 emis de MUNICIPIUL SLOBOZIA; Act Administrativ nr. 43035, din 17/03/2022 emis de MUNICIPIUL SLOBOZIA; Act Administrativ nr. 43342, din 17/03/2022 emis de MUNICIPIUL SLOBOZIA;		
B1	Intabulare, drept de PROPRIETATE publica, dobandit prin Lege, cota actuala 1/1 1) UAT SLOBOZIA, CIF:4365352	A1, A1.1, A1.2, A1.3, A1.4, A1.5, A1.6, A1.7, A1.8, A1.9, A1.10, A1.11, A1.12, A1.13, A1.14, A1.15, A1.16, A1.17, A1.18, A1.19, A1.20, A1.21, A1.22, A1.23, A1.24, A1.25, A1.26, A1.27, A1.28, A1.29, A1.30, A1.31, A1.32, A1.33, A1.34, A1.35
105251 / 13/07/2023		
Act Administrativ nr. 14340, din 08/06/2023 emis de MUNICIPIUL SLOBOZIA;		
B2	Se noteaza autorizatia de construire nr.14340/08.06.2023 emisa de Primaria Mun.Slobozia pentru retehnologizare treapta de aerare statie epurare Slobozia - inlocuirea solutiei aerare treapta biologica.	A1, A1.1, A1.2, A1.3, A1.4, A1.5, A1.6, A1.7, A1.8, A1.9, A1.10, A1.11, A1.12, A1.13, A1.14, A1.15, A1.16, A1.17, A1.18, A1.19, A1.20, A1.21, A1.22, A1.23, A1.24, A1.25, A1.26, A1.27, A1.28, A1.29, A1.30, A1.31, A1.32, A1.33, A1.34, A1.35
127164 / 25/08/2023		
Act Administrativ nr. 14399, din 11/08/2023 emis de MUNICIPIUL SLOBOZIA;		
B3	Se noteaza autorizatia de construire nr. 14399/11.08.2023, emisa de Primaria Slobozia prin care se autorizeaza executarea lucrarilor de construire pentru IMPLEMENTARE PARC FOTOVOLTAIC EPURARE_1 CU PUTERE INSTALATA DE 60KW.	A1
39545 / 29/03/2024		
Act Administrativ nr. 224/312/2024, din 12/03/2024 emis de JUDECATORIA SLOBOZIA;		
B4	Se noteaza litigiul aflat pe rolul Judecatoriei Slobozia ,ce face obiectul dosarului 224/312/2024 privind pe reclamanta REGIA NATIONALA A PADURILOR ROMSILVA -DIRECTIA SILVICA IALOMITA in contradictoriu cu parata UAT SLOBOZIA avand ca obiect revendicare imobiliara pentru suprafata de 2733 mp din imobilul de la A1	A1, A1.1, A1.2, A1.3, A1.4, A1.5, A1.6, A1.7, A1.8, A1.9, A1.10, A1.11, A1.12, A1.13, A1.14, A1.15, A1.16, A1.17, A1.18, A1.19, A1.20, A1.21, A1.22, A1.23, A1.24, A1.25, A1.26, A1.27, A1.28, A1.29, A1.30, A1.31, A1.32, A1.33, A1.34, A1.35

C. Partea III. SARCINI .

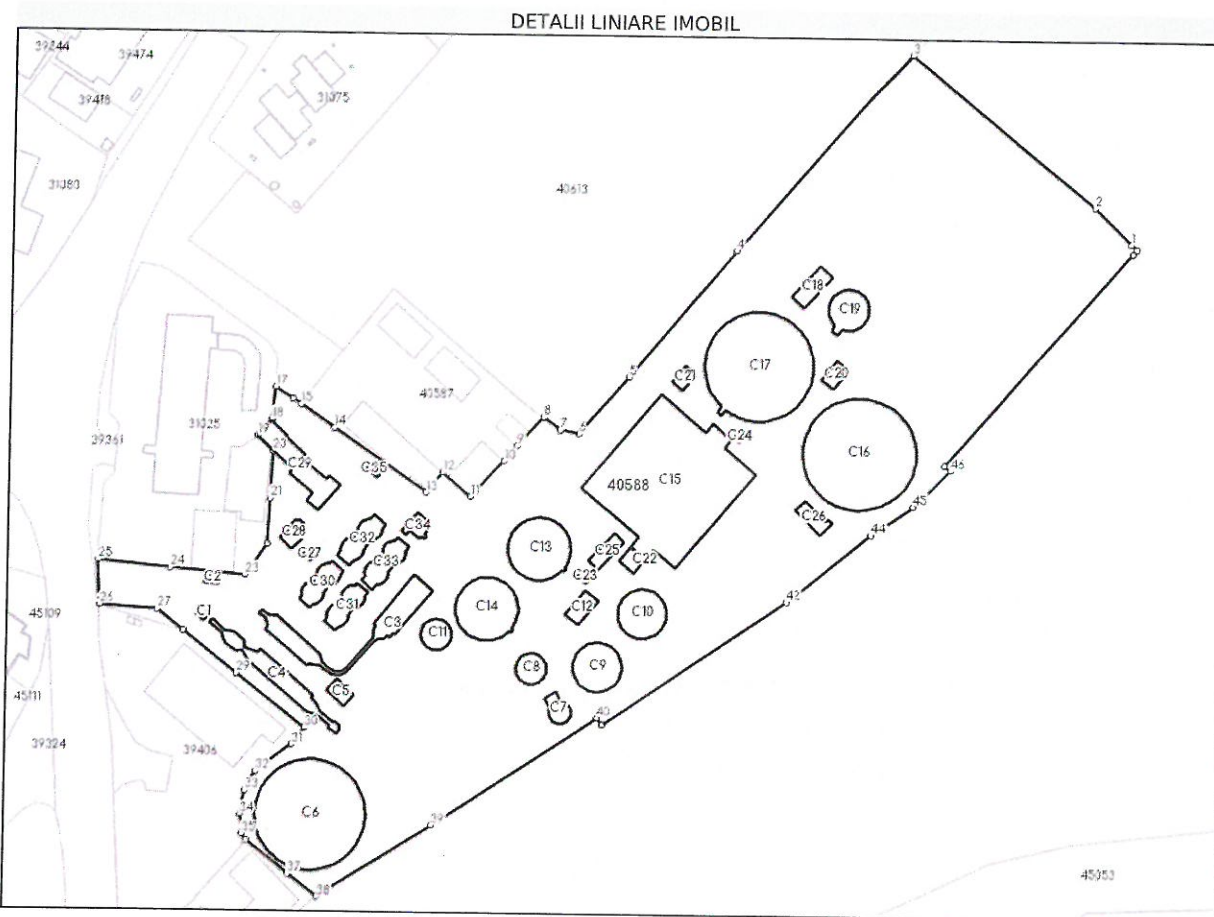
Inscrieri privind dezmembrămintele dreptului de proprietate, drepturi reale de garanție și sarcini	Referințe
NU SUNT	

Anexa Nr. 1 La Partea I

Teren

Nr cadastral	Suprafața (mp)*	Observații / Referințe
40588	52.370	

* Suprafața este determinată în planul de proiecție Stereo 70.



Date referitoare la teren

Nr Crt	Categorie folosință	Intra vilan	Suprafața (mp)	Tarla	Parcelă	Nr. topo	Observații / Referințe
1	curti constructii	DA	Din acte: 27.857 Masurata: 52.370	-	-	-	

Date referitoare la construcții

Crt	Număr	Destinație construcție	Supraf. (mp)	Situație juridică	Observații / Referințe
A1.1	40588-C1	construcții industriale și edilitare	18	Cu acte	S. construită la sol:18 mp; S. construită desfășurată:18 mp; Camera recepție ape uzate
A1.2	40588-C2	construcții industriale și edilitare	18	Cu acte	S. construită la sol:18 mp; S. construită desfășurată:18 mp; Clădire depozitare bacterii
A1.3	40588-C3	construcții industriale și edilitare	523	Cu acte	S. construită la sol:523 mp; S. construită desfășurată:523 mp; Denisipator + gratar
A1.4	40588-C4	construcții industriale și edilitare	352	Cu acte	S. construită la sol:352 mp; S. construită desfășurată:352 mp; Gratare denisipator și separator de grasimi
A1.5	40588-C5	construcții industriale și edilitare	62	Cu acte	S. construită la sol:62 mp; S. construită desfășurată:62 mp; Clădire suflante

Crt	Număr	Destinație construcție	Supraf. (mp)	Situație juridică	Observații / Referințe
A1.6	40588-C6	construcții industriale și edilitare	1.638	Cu acte	S. construită la sol:1638 mp; S. construită defășurată:1638 mp; Decantor primar
A1.7	40588-C7	construcții industriale și edilitare	87	Cu acte	S. construită la sol:87 mp; S. construită defășurată:87 mp; Sistare îngrosator namol primar
A1.8	40588-C8	construcții industriale și edilitare	127	Cu acte	S. construită la sol:127 mp; S. construită defășurată:127 mp; Gazometru Vechi
A1.9	40588-C9	construcții industriale și edilitare	321	Cu acte	S. construită la sol:321 mp; S. construită defășurată:321 mp; Metatanc (vechi)
A1.10	40588-C10	construcții industriale și edilitare	321	Cu acte	S. construită la sol:321 mp; S. construită defășurată:321 mp; Metatanc (nou)
A1.11	40588-C11	construcții industriale și edilitare	126	Cu acte	S. construită la sol:126 mp; S. construită defășurată:126 mp; Gazometru
A1.12	40588-C12	construcții industriale și edilitare	90	Cu acte	S. construită la sol:90 mp; S. construită defășurată:90 mp; Camera manevra
A1.13	40588-C13	construcții industriale și edilitare	528	Cu acte	S. construită la sol:528 mp; S. construită defășurată:528 mp; Decantoare primare vechi
A1.14	40588-C14	construcții industriale și edilitare	528	Cu acte	S. construită la sol:528 mp; S. construită defășurată:528 mp; Decantoare primare vechi
A1.15	40588-C15	construcții industriale și edilitare	2.672	Cu acte	S. construită la sol:2672 mp; S. construită defășurată:2672 mp; Bazin aerare
A1.16	40588-C16	construcții industriale și edilitare	1.663	Cu acte	S. construită la sol:1663 mp; S. construită defășurată:1663 mp; Decantor secundar
A1.17	40588-C17	construcții industriale și edilitare	1.597	Cu acte	S. construită la sol:1597 mp; S. construită defășurată:1597 mp; Decantor secundar (vechi)
A1.18	40588-C18	construcții industriale și edilitare	121	Cu acte	S. construită la sol:121 mp; S. construită defășurată:121 mp; Cladire deshidratare
A1.19	40588-C19	construcții industriale și edilitare	234	Cu acte	S. construită la sol:234 mp; S. construită defășurată:234 mp; Îngrosator secundar namol
A1.20	40588-C20	construcții industriale și edilitare	65	Cu acte	S. construită la sol:65 mp; S. construită defășurată:65 mp; Cladire recirculare namol
A1.21	40588-C21	construcții industriale și edilitare	49	Cu acte	S. construită la sol:49 mp; S. construită defășurată:49 mp; Cladire clorinare
A1.22	40588-C22	construcții industriale și edilitare	60	Cu acte	S. construită la sol:60 mp; S. construită defășurată:60 mp; Camera distribuție
A1.23	40588-C23	construcții industriale și edilitare	11	Cu acte	S. construită la sol:11 mp; S. construită defășurată:11 mp; Pompare apă uzată
A1.24	40588-C24	construcții industriale și edilitare	8	Cu acte	S. construită la sol:8 mp; S. construită defășurată:8 mp; Snecuri
A1.25	40588-C25	construcții industriale și edilitare	89	Cu acte	S. construită la sol:89 mp; S. construită defășurată:89 mp; Snecuri
A1.26	40588-C26	construcții industriale și edilitare	87	Cu acte	S. construită la sol:87 mp; S. construită defășurată:87 mp; Labirint evacuare
A1.27	40588-C27	construcții industriale și edilitare	9	Cu acte	S. construită la sol:9 mp; S. construită defășurată:9 mp; Magazie
A1.28	40588-C28	construcții industriale și edilitare	62	Cu acte	S. construită la sol:62 mp; S. construită defășurată:62 mp; Cheson

Crt	Număr	Destinație construcție	Supraf. (mp)	Situație juridică	Observații / Referințe
A1.29	40588-C29	construcții industriale și edilitare	344	Cu acte	S. construită la sol:344 mp; S. construită desfășurată:344 mp; Pavilion exploatare
A1.30	40588-C30	construcții industriale și edilitare	158	Cu acte	S. construită la sol:158 mp; S. construită desfășurată:158 mp; Bazin IMHOFF
A1.31	40588-C31	construcții industriale și edilitare	158	Cu acte	S. construită la sol:158 mp; S. construită desfășurată:158 mp; Bazin IMHOFF
A1.32	40588-C32	construcții industriale și edilitare	173	Cu acte	S. construită la sol:173 mp; S. construită desfășurată:173 mp; Bazin IMHOFF
A1.33	40588-C33	construcții industriale și edilitare	181	Cu acte	S. construită la sol:181 mp; S. construită desfășurată:181 mp; Bazin IMHOFF
A1.34	40588-C34	construcții industriale și edilitare	71	Cu acte	S. construită la sol:71 mp; S. construită desfășurată:71 mp; Centrala termică
A1.35	40588-C35	construcții industriale și edilitare	15	Cu acte	S. construită la sol:15 mp; S. construită desfășurată:15 mp; Baracă comandă sistem Scada

Lungime Segmente

1) Valorile lungimilor segmentelor sunt obținute din proiecție în plan.

Punct început	Punct sfârșit	Lungime segment	Punct început	Punct sfârșit	Lungime segment	Punct început	Punct sfârșit	Lungime segment
1	2	21.364	2	3	98.58	3	4	107.853
4	5	68.544	5	6	31.139	6	7	7.826
7	8	8.534	8	9	16.155	9	10	8.097
10	11	20.288	11	12	15.008	12	13	10.831
13	14	46.46	14	15	16.673	15	16	4.161
16	17	8.444	17	18	13.319	18	19	8.892
19	20	9.011	20	21	19.458	21	22	18.92
22	23	15.454	23	24	31.187	24	25	29.845
25	26	18.374	26	27	23.768	27	28	13.766
28	29	28.457	29	30	36.051	30	31	8.634
31	32	18.58	32	33	9.069	33	34	9.845
34	35	8.193	35	36	3.322	36	37	21.975
37	38	15.115	38	39	55.411	39	40	81.462
40	41	3.547	41	42	91.682	42	43	4.187
43	44	40.333	44	45	20.183	45	46	21.364
46	47	3.212	47	48	117.099	48	49	2.253
49	1	3.289						

** Lungimile segmentelor sunt determinate în planul de proiecție Stereo 70 și sunt rotunjite la 1 milimetru.


*** Distanța dintre puncte este formată din segmente cumulate ce sunt mai mici decât valoarea 1 milimetru.

Extrasul de carte funciară generat prin sistemul informatic integrat al ANCPİ conține informațiile din cartea funciară active la data generării. Acesta este valabil în condițiile prevăzute de art. 7 din Legea nr. 455/2001, coroborat cu art. 3 din O.U.G. nr. 41/2016, exclusiv în mediul electronic, pentru activități și procese administrative prevăzute de legislația în vigoare. Valabilitatea poate fi extinsă și în forma fizică a documentului, fără semnătură olografă, cu acceptul expres sau procedural al instituției publice ori entității care a solicitat prezentarea acestui extras.

Verificarea corectitudinii și realității informațiilor conținute de document se poate face la adresa www.ancpi.ro/verificare, folosind codul de verificare online disponibil în antet. Codul de verificare este valabil 30 de zile calendaristice de la momentul generării documentului.

Data și ora generării,

21/11/2024, 10:38



Proiect: S.C. URBAN S.A.

de la: OFFICE <office@scurbansaslobozia.ro>

Data: 27.11.2024, 09:31

Către: OFFICE | Municipiul Slobozia <office@municipiulslobozia.ro>

CC: valentin.tudoran@municipiulslobozia.ro

*primit la
09 15' e.*

Bună ziua,

Alăturat atașăm adresa nr. 11107/26.11.2024, prin care vă solicităm acordul pentru implementarea proiectului Electric UP - Ciclul 2, U.A.T. Slobozia având calitatea de proprietar al terenului și infrastructurii unde propunem implementarea proiectului.

Mulțumim !

--

Software-ul antivirus de la Avast a verificat dacă acest e-mail are viruși.
www.avast.com

— Atașamente: _____

URBAN SA.pdf	78,1 KB
Solicitare acord UAT Slobozia.doc	255 KB

*Rog. proiect de HCC
pt sedinta dia 28.11.2024.
[Signature]
28.11.2024.*



S.C. URBAN S.A. Slobozia

Str. Vasile Alecsandri nr.14, Slobozia, Jud. Ialomita, Romania
Tel : 0243 / 230153, Fax : 0243 / 230206
E-mail : office@scurbansaslobozia.ro
Nr. Reg.Com. : J21/259/1998, C.U.I. : 11316859
Cont Banca Brd Slobozia : RO43BRDE230SV02046952300



“APA – ESENȚA VIEȚII”

Certificat calitate ISO 9001 – SR EN ISO 9001 : 2015
Certificat mediu ISO 14001 – SR EN ISO 14001 : 2015

Nr. 11107 / 26.11.2024

Către: U.A.T SLOBOZIA

În atenția: Domnului Primar Potor Alexandru

Referitor la: Solicitare acord din partea proprietarului U.A.T. Slobozia pentru depunerea, implementarea și monitorizarea proiectului cu titlul „Eficientizare energetică a Stației de Epurare a Municipiului Slobozia”

S.C. Urban SA Slobozia, in calitate de Operator Regional care actioneaza in baza contractului de delegare a gestiunii serviciilor de apa si apa uzata nr. 1989/16.04.2014 intentioneaza sa depuna spre finantare un proiect prin intermediul programului Electric UP – Ciclul 2.

Prin Proiectul Electric UP - Ciclul 2 avem în vedere instalarea sistemelor de panouri fotovoltaice pentru producerea de energie electrică cu o putere instalată cuprinsă între 27 kWp - 150 kWp necesară consumului propriu, a unui sistem de stocare a energiei produse pentru creșterea gradului de autoconsum, a cel puțin a unei stații de reîncărcare de minimum 22 kW pentru vehicule electrice și electrice plug-in hibrid pentru reducerea emisiilor de gaze cu efect de seră în transporturi, prin promovarea infrastructurii pentru vehiculele de transport rutier nepoluant din punct de vedere energetic, precum și a sistemului alternativ de încălzire/răcire pentru creșterea gradului de utilizare a energiei produse din surse regenerabile în încălzire și răcire.

Sistemul de panouri fotovoltaice va fi dimensionat astfel încât energia produsă să fie utilizată atât pentru a asigura consumul propriu necesar desfășurării activității operatorului economic, consumul stației/stațiilor de reîncărcare necesar funcționării în parametrii optimi, precum și a sistemului electric alternativ de încălzire/răcire. Prin acest proiect se vizează eficientizarea energetică a Stației de Epurare a Municipiului Slobozia.


Vă solicităm acordul pentru depunerea, implementarea și monitorizarea proiectului cu titlul „Eficientizare energetică a Stației de Epurare a Municipiului Slobozia” pe care SC Urban SA intenționează să-l depună pe programul Electric UP – Ciclul 2, U.A.T. Slobozia având calitatea de proprietar al terenului și a infrastructurii unde propunem implementarea proiectului, respectiv Stația de Epurare a Municipiului Slobozia, identificată cu CF 40588.

Vă informăm că perioada de implementare a proiectului este de 1 an, începând de la data semnării contractului de finanțare, urmând ca perioada de monitorizare să fie de 5 ani.

Va mulțumim!

Director General

Stoicescu Adrian



Director Dezvoltare

Manea Dan Aurelian



ROMÂNIA
CONSILIUL LOCAL
MUNICIPIUL SLOBOZIA

Adresă: Slobozia, Strada Episcopiei nr. 1, 920023, Județul Ialomița, CUI 4365352

Telefon: 0243/231.401, Fax: 0243/212.149

Website: <https://municipiulslobozia.ro> | Email: office@municipiulslobozia.ro

Comisia nr. 4 - de Comerț, Prestări-Servicii

RAPORT DE AVIZARE

La proiectul de hotărâre privind exprimarea consimțământului Consilului Local Slobozia în vederea accesării programului Electric UP - Ciclu 2 de către S.C. URBAN S.A. Slobozia

Comisia de Comerț, Prestări-Servicii, întrunită în sesiune în data deNoiembrie 2024, având în vedere

- Referatul de aprobare nr. 115266/ 28.11.2024 al Primarului Municipiului Slobozia, domnul POTOR Dănuț Alexandru;
 - Raportul de specialitate nr. 115147/ 27.11.2024 al Serviciului Disciplină în Construcții, Evidență și Gestiune Patrimonială;
- În conformitate cu :
- Contractul de delegare a gestiunii serviciilor de apă și apă uzată nr. 1989/ 16.04.2014;
 - Prevederilor din Legea nr. 51/ 2006 serviciilor publice comunitare de utilități publice, republicata, cu modificările și completările ulterioare
 - Prevederilor din Legea nr. 241/2006 serviciului de alimentare cu apă și de canalizare , republicata, cu modificările și completările ulterioare

Având în vedere cele specificate mai sus, Comisia de Comerț, Prestări-Servicii, analizând materialele prezentate,

AVIZEAZĂ FAVORABIL/NEFAVORABIL/CU AMENDAMENT

.....
proiectul de hotărâre și propune aprobarea lui

PREȘEDINTE,
MANEA Gigi

SECRETAR,
RADU Paros Mihăiță